

**UCHWAŁA NR XLVII/378/23
RADY GMINY SULIKÓW**

z dnia 27 lutego 2023 r.

**w sprawie wystąpienia z wnioskiem do Ministra Spraw Wewnętrznych i Administracji za pośrednictwem
Wojewody Dolnośląskiego o zmianę rodzaju miejscowości.**

Na podstawie art. 8 ust. 1-2 i ust. 4 ustawy z dnia 29 sierpnia 2003 r. o urzędowych nazwach miejscowości i obiektów fizjograficznych (Dz. U. z 2019 r., poz. 1443) Rada Gminy Sulików, uchwała co następuje:

§ 1. Postanawia się wystąpić do Ministra Spraw Wewnętrznych i Administracji za pośrednictwem Wojewody Dolnośląskiego z wnioskiem o zmianę rodzaju urzędowych nazw następujących miejscowości:

- 1) "Nowoszyce - część wsi Bierna" na "Nowoszyce - rodzaj miejscowości kolonia",
- 2) "Jabłoniec - kolonia wsi Miedziana" na "Jabłoniec rodzaj miejscowości kolonia",
- 3) "Łowin - kolonia wsi Miedziana" na "Łowin - rodzaj miejscowości kolonia",
- 4) "Wielichów - kolonia wsi Stary Zawidów" na " Wielichów - rodzaj miejscowości kolonia",
- 5) "Podgórze - kolonia wsi Sulików" na " Podgórze - rodzaj miejscowości kolonia",
- 6) "Ksawerów - kolonia wsi Wilka" na „Ksawerów - rodzaj miejscowości kolonia",
- 7) "Wilka-Bory - kolonia wsi Wilka" na "Wilka-Bory- rodzaj miejscowości kolonia",
- 8) "Radzimów Dolny - część wsi Radzimów" na " Radzimów Dolny - rodzaj miejscowości wieś",
- 9) "Radzimów Górny - część wsi Radzimów" na " Radzimów Górny - rodzaj miejscowości wieś",
- 10) "Wrociszów Dolny Kolonia - część wsi Wrociszów Dolny" na " Wrociszów Dolny Kolonia - rodzaj miejscowości kolonia".

§ 2. Treść wniosku stanowi załącznik do uchwały.

§ 3. Wykonanie uchwały powierza się Wójtowi Gminy Sulików.

§ 4. Uchwała wchodzi w życie z dniem podjęcia.

Przewodniczący Rady

Bogusław Świątek

Załącznik do uchwały Nr XLVII/378/23
Rady Gminy Sulików
z dnia 27 lutego 2023 r.

Sulików, dnia 27 lutego 2023 r.

GO-GN.6870.1.1.2023

Pan Mariusz Kamiński
Minister Spraw Wewnętrznych
i Administracji w Warszawie
za pośrednictwem
Wojewody Dolnośląskiego
we Wrocławiu

Wniosek w sprawie zmiany rodzaju miejscowości

Rada Gminy Sulików na podstawie art. 8 ust. 2 ustawy z dnia 29 sierpnia 2003 r. o urzędowych nazwach miejscowości i obiektów fizjograficznych (Dz. U. z 2019 r. poz. 1443) zwraca się o zmianę rodzaju urzędowych nazw następujących miejscowości:

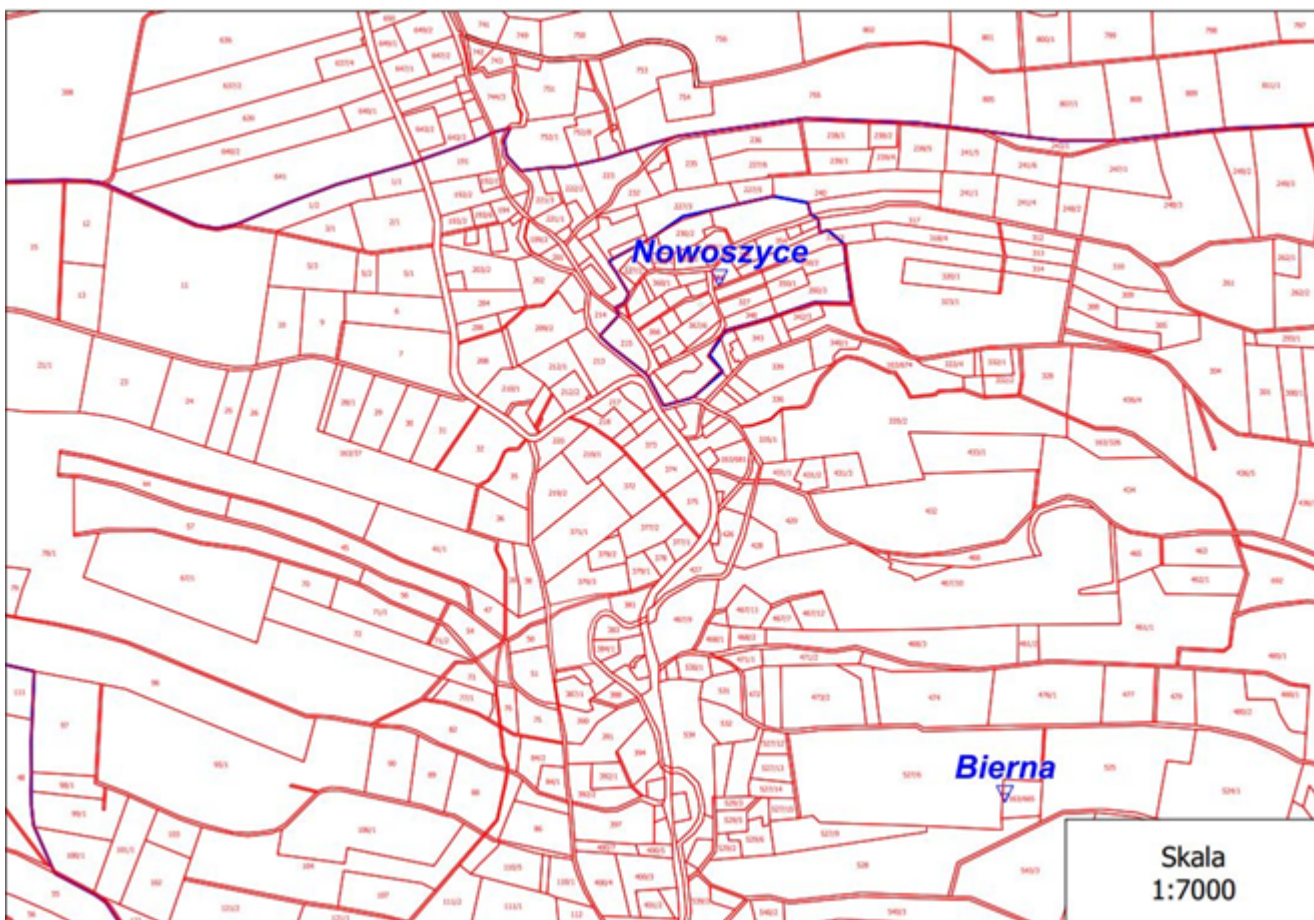
- 1) "Nowoszyce - część wsi Bierna" na "Nowoszyce - rodzaj miejscowości kolonia",
- 2) "Jabłoniec - kolonia wsi Miedziana" na "Jabłoniec rodzaj miejscowości kolonia",
- 3) "Łowin - kolonia wsi Miedziana" na "Łowin - rodzaj miejscowości kolonia",
- 4) "Wielichów - kolonia wsi Stary Zawidów" na " Wielichów - rodzaj miejscowości kolonia",
- 5) "Podgórze - kolonia wsi Sulików" na " Podgórze - rodzaj miejscowości kolonia",
- 6) "Ksawerów - kolonia wsi Wilka" na „Ksawerów - rodzaj miejscowości kolonia",
- 7) "Wilka-Bory - kolonia wsi Wilka" na "Wilka-Bory- rodzaj miejscowości kolonia",
- 8) "Radzimów Dolny - część wsi Radzimów" na " Radzimów Dolny - rodzaj miejscowości wieś",
- 9) "Radzimów Górny - część wsi Radzimów" na " Radzimów Górny - rodzaj miejscowości wieś",
- 10) "Wrociszów Dolny Kolonia - część wsi Wrociszów Dolny" na " Wrociszów Dolny Kolonia - rodzaj miejscowości kolonia".

Zgodnie z Rozporządzeniem Ministra Rozwoju, Pracy i Technologii z dnia 21 lipca 2021 r. w sprawie ewidencji miejscowości, ulic i adresów (Dz. U. z 2021 r., poz. 1368), nie prowadzi się numeracji porządkowej dla części miejscowości. Według *Wykazu urzędowych nazw miejscowości i ich części* w Gminie Sulików występują miejscowości rodzajowo wymienione jako części. Aby móc prowadzić numerację porządkową dla budynków usytuowanych we wskazanych miejscowościach należy zmienić rodzaj miejscowości z poszczególnych części wsi na odrębne wsie bądź kolonie. Zgodnie z brzmieniem art. 8 ustawy z dnia 29 sierpnia 2003 r. o urzędowych nazwach miejscowości i obiektów fizjograficznych (Dz. U. z 2019 r. poz. 1443), procedurę zmiany rodzaju miejscowości rozpoczyna inicjatywa wykazana przez właściwą miejscowo dla zmienianej miejscowości Radę Gminy, polegająca na złożeniu wniosku Ministrowi właściwemu ds. administracji publicznej za pośrednictwem wojewody. W przypadku miejscowości zamieszkałych złożenie wniosku powinno zostać poprzedzone przeprowadzeniem konsultacji z mieszkańcami, których sprawa dotyczy, jak również powinno wystąpić się do właściwego starosty o wydanie opinii ws. dokonania zmiany.

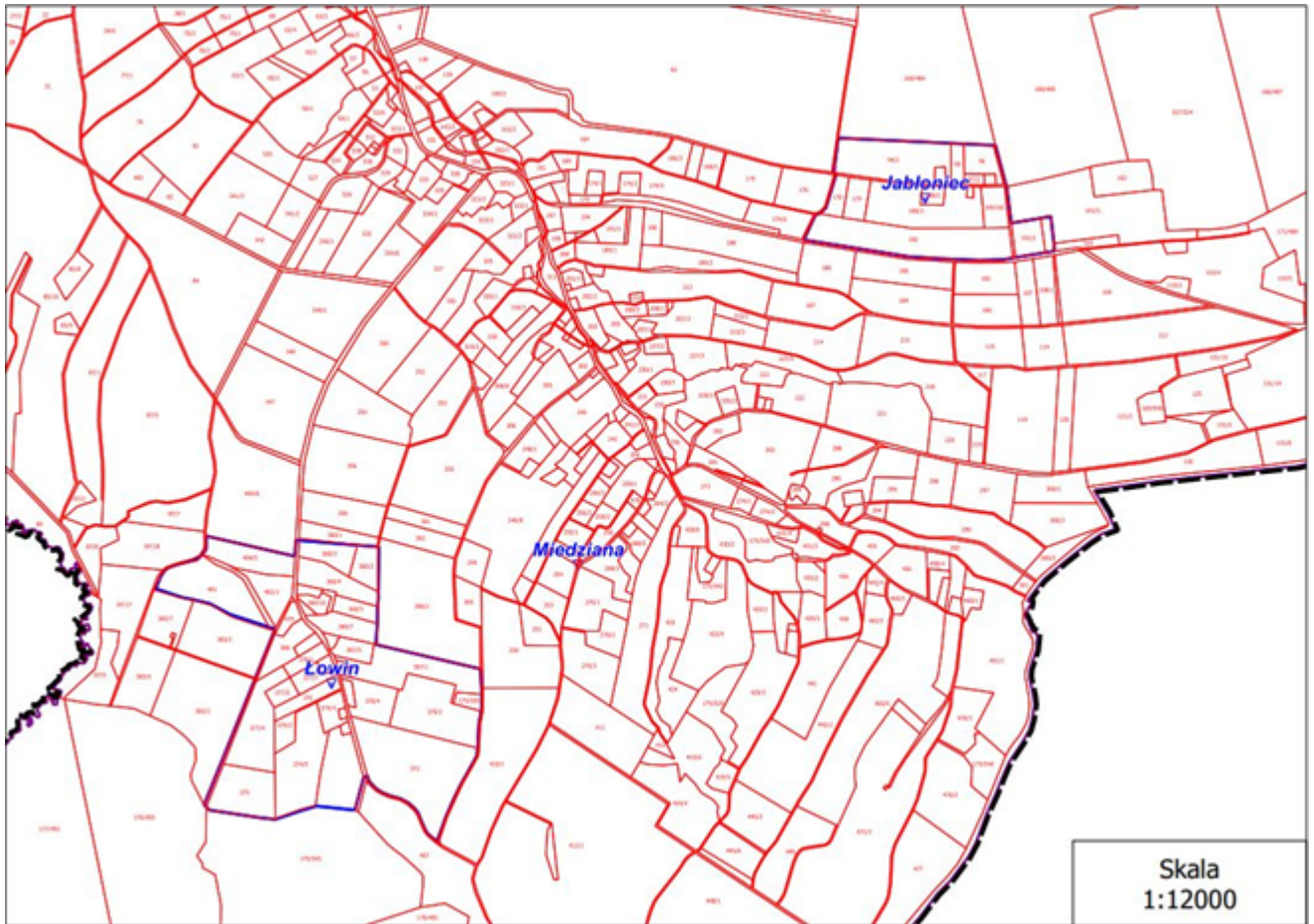
Uzasadnienie

Zmiana rodzaju powyżej wskazanych miejscowości pozwoli na prowadzenie prawidłowej, jak również zgodnej ze stanem faktycznym numeracji porządkowej dla powyżej wymienionych miejscowości, a także zachowanie znaczenia historycznego, jak również pozwoli na kultywowanie regionalnych tradycji, zwyczajów oraz prawidłowego funkcjonowania poszczególnych sołectw utworzonych na terenie Gminy Sulików, a co

więcej uniknie się narażenia mieszkańców na dodatkowe koszty i trudności związane ze zmianą numeracji porządkowej budynków.



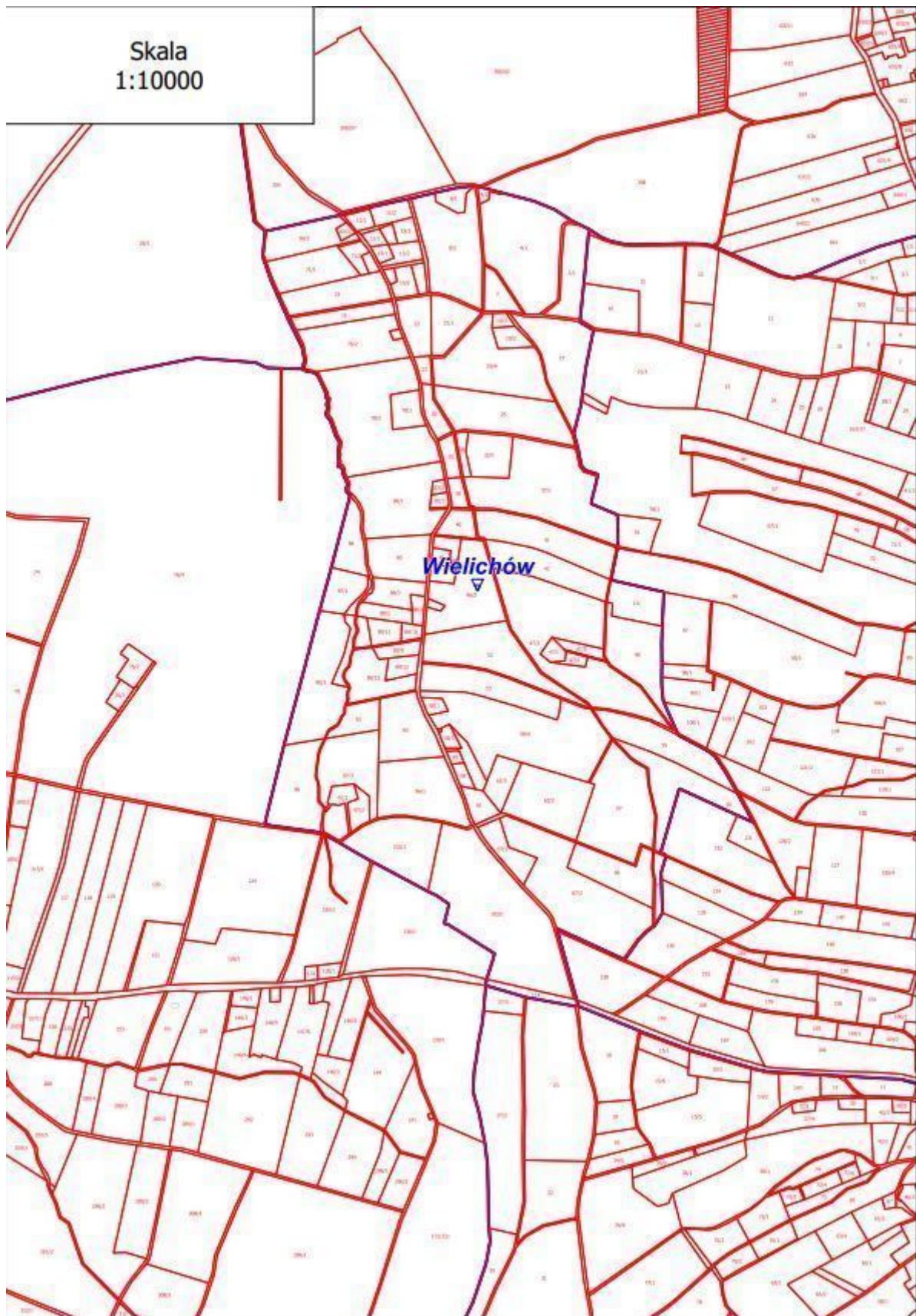
Nowoszyce - miejscowość stanowi część wsi Bierna, położona jest na Pogórzu Izerskim, według *Słownika geografii turystycznej Sudetów* M.Staffa (I-BIS,Wrocław, 2003r.) przed wielu laty Nowoszyce stanowiły odrębną kolonię. Obecnie miejscowość zamieszkała jest przez 35 zameldowanych na pobyt stały mieszkańców. Społeczność Nowoszyce tworzy zintegrowaną wspólnotę, która nie utożsamia się jako mieszkańcy wsi Bierna, ale jako mieszkańcy Nowoszyce.



Jabłoniec - niewielka kolonia wsi Miedziana (w rozumieniu jako integralna część wsi), położona na skraju miejscowości, o której pierwsze wzmianki pojawiają się już w XVII w. Osada założona przez czeskich uchodźców stanowiła kolonię składającą się z kilkunastu zabudowań, na cześć panującego dziedzica Neu Gablenz utworzona została nazywana w latach przedwojennych Kramarzówką, a obecnie nosi nazwę Jabłoniec, na terenie którego zameldowanych na pobyt stały jest 8 osób, zamieszkujących dwa gospodarstwa domowe.

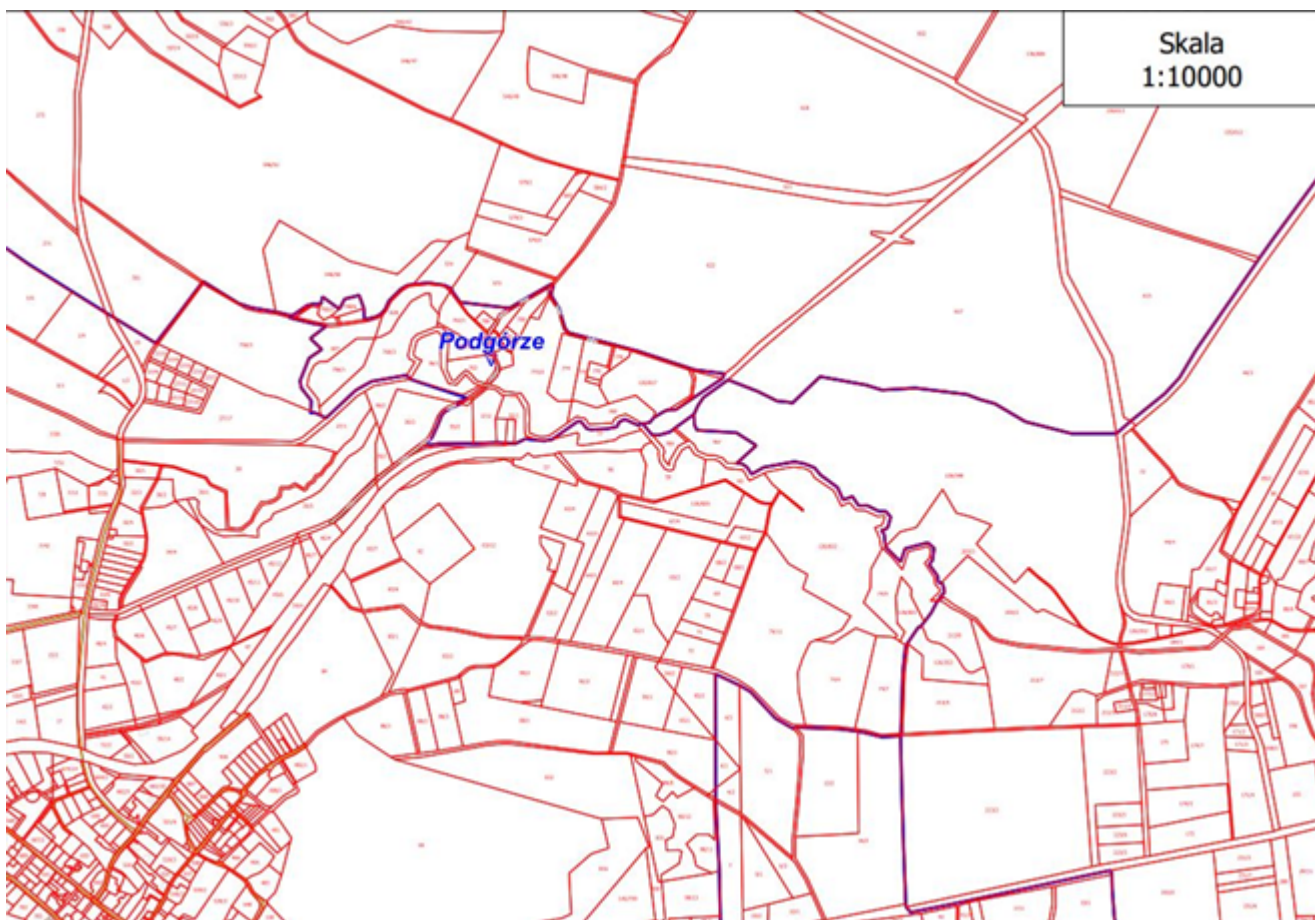
Łowin - niewielka kolonia wsi Miedziana (w rozumieniu jako integralna część wsi), stanowiąca 7 domów zamieszkałych przez 22 osoby. Część wsi usadowiona poza głównym pasmem miejscowości Miedziana.

Obie miejscowości od zawsze funkcjonowały jako kolonie wsi Miedziana utworzone poprzez ekspansję rzemieślników pracujących dla władarzy miejscowości Miedziana. Obecnie położenie budynków mieszkalnych idealnie odpowiada cechom charakterystycznym opisującym kolonię, ponadto miejscowości tworzą środowisko życia ludności, która opiswane tereny zamieszkuje od pokoleń.

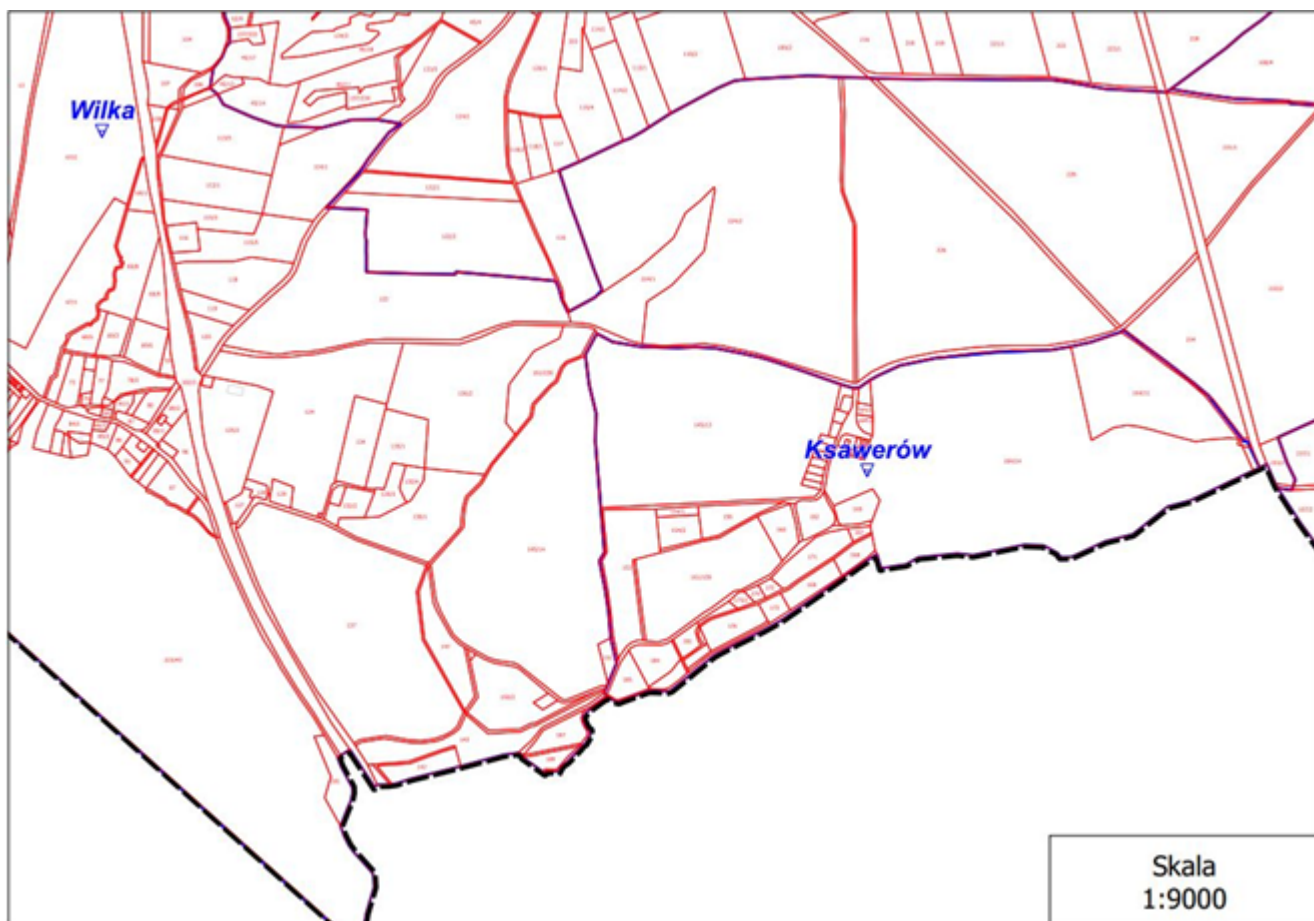


Wielichów - niewielka kolonia wsi Stary Zawidów (w rozumieniu jako integralna część wsi) o długości około 1 km, składająca się z 15 zabudowań - gospodarstw domowych, gdzie zameldowane na pobyt stały są 52 osoby. Miejscowość utworzona poza granicą wsi Stary Zawidów. Grunty miejscowości zawierają się w odrębnym niż Stary Zawidów obrębie ewidencyjnym - 0012-Wielichów. Wielichów wszystkimi cechami

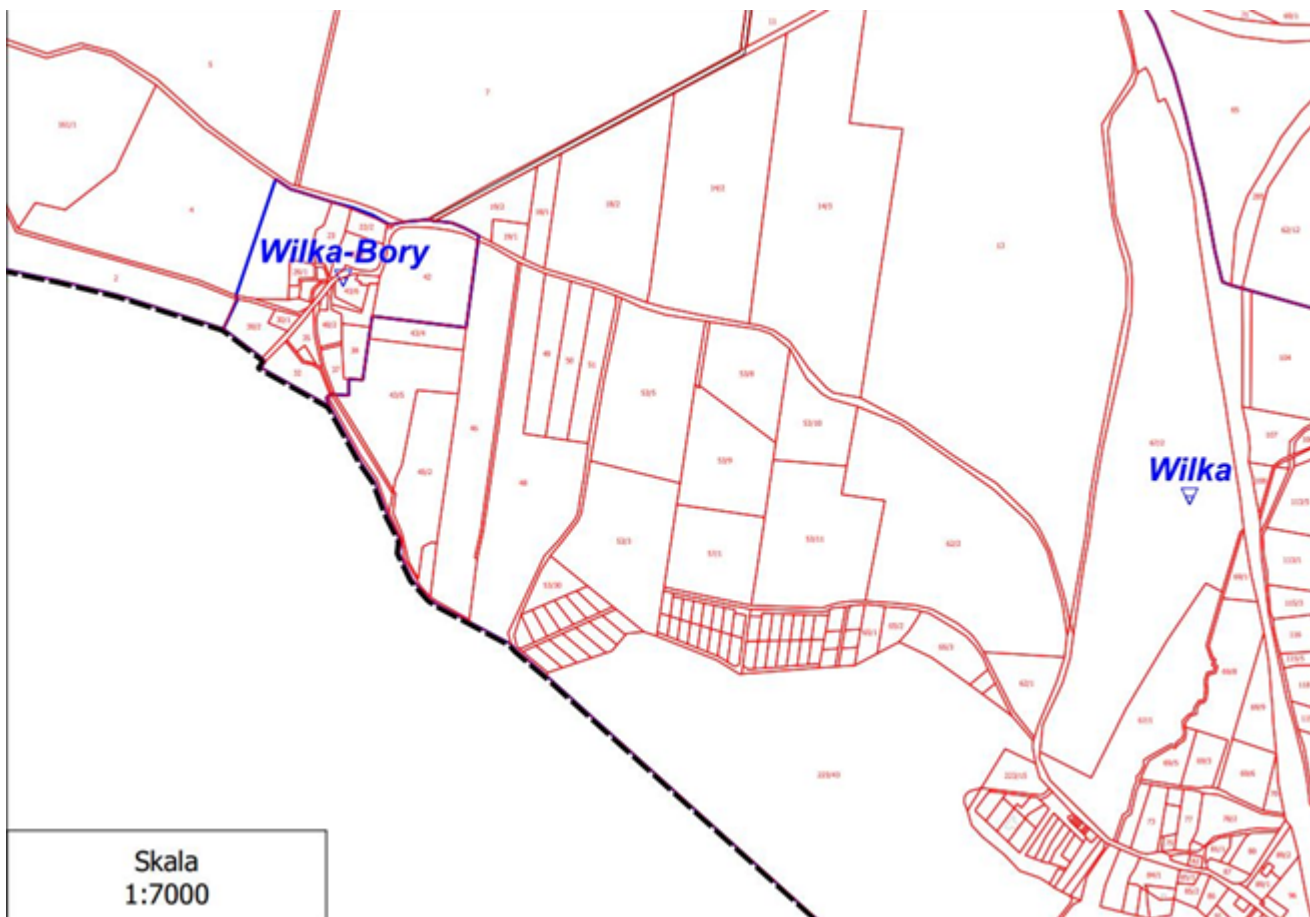
charakterystycznymi odpowiada definicji kolonii zawartej w art. 2 ustawy z dnia 29 sierpnia 2003 r. o urzędowych nazwach miejscowości i obiektów fizjograficznych.



Podgórze - kolonia wsi Sulików (w rozumieniu jako integralna część wsi). W Podgórzu zameldowanych jest 48 osób. W granicach Podgórza oprócz 7 domów mieszkalnych znajduje się również kopalnia bazaltu, przez co terytorium Podgórza rozciąga się daleko poza centrum wsi Sulików i odpowiada legalnej definicji kolonii.

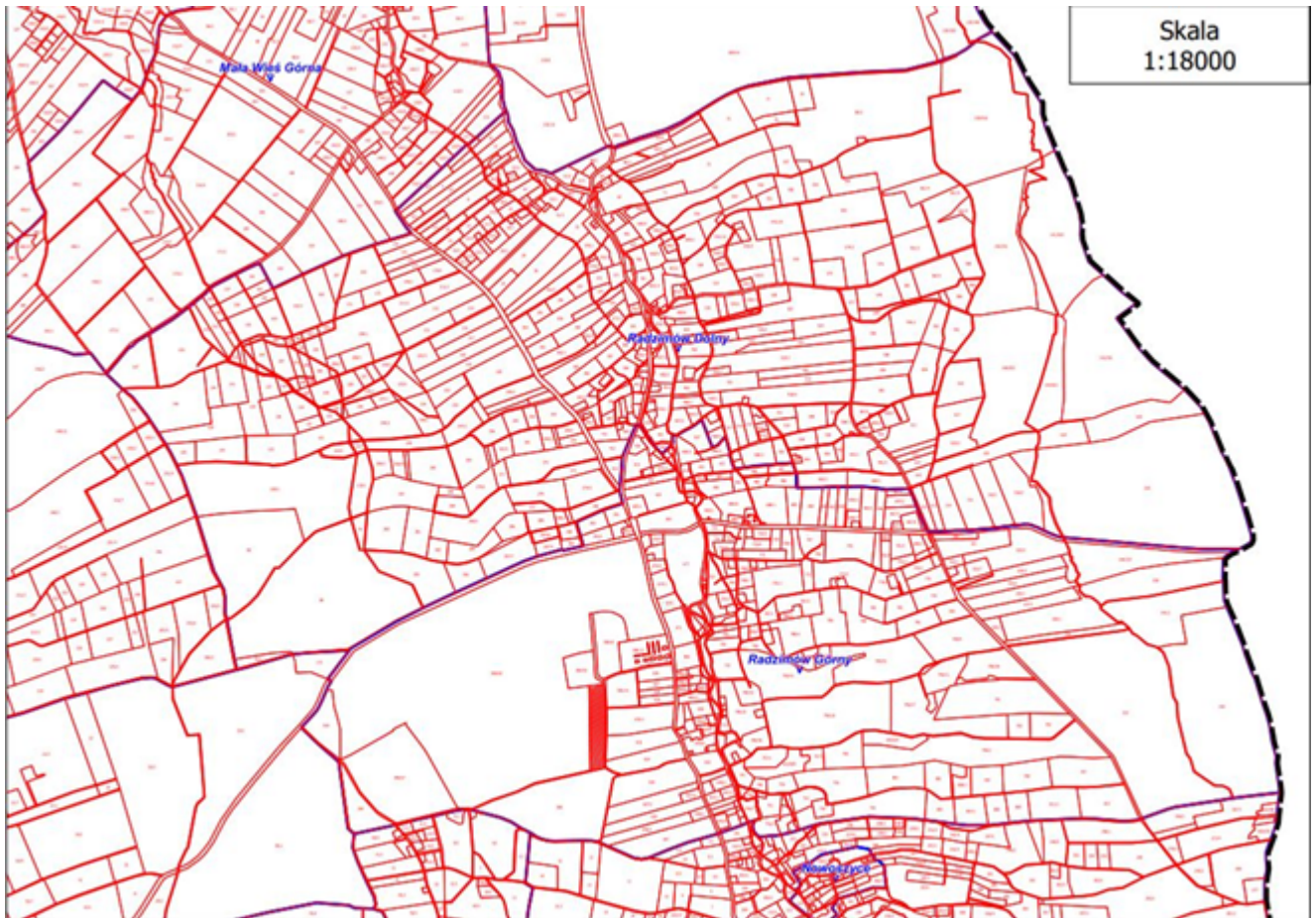


Ksawerów - niewielka kolonia wsi Wilka (w rozumieniu jako integralna część wsi). Całość kolonii wsi stanowi 10 zabudowań mieszkalnych, jak również zespół pałacowo-parkowy z 1820 r., który wpisany jest na wojewódzką listę zabytków. W miejscowości zameldowanych jest 56 osób, trwale utożsamiających się z zamieszkiwanym od pokoleń terytorium oraz posługujących się nazwą swojej miejscowości, jak wyodrębnioną rodzajowo miejscowością, a nie integralną częścią wsi Wilka.



Wilka-Bory - niewielka kolonia wsi Wilka (w rozumieniu jako integralna część wsi) stanowiąca samodzielne sołectwo. Organizację i zakres działania sołectwa określa statut sołectwa uchwalony przez Radę Gminy Sulików uchwałą Nr IX/73/03 Rady Gminy Sulików z dnia 25 czerwca 2003 r.

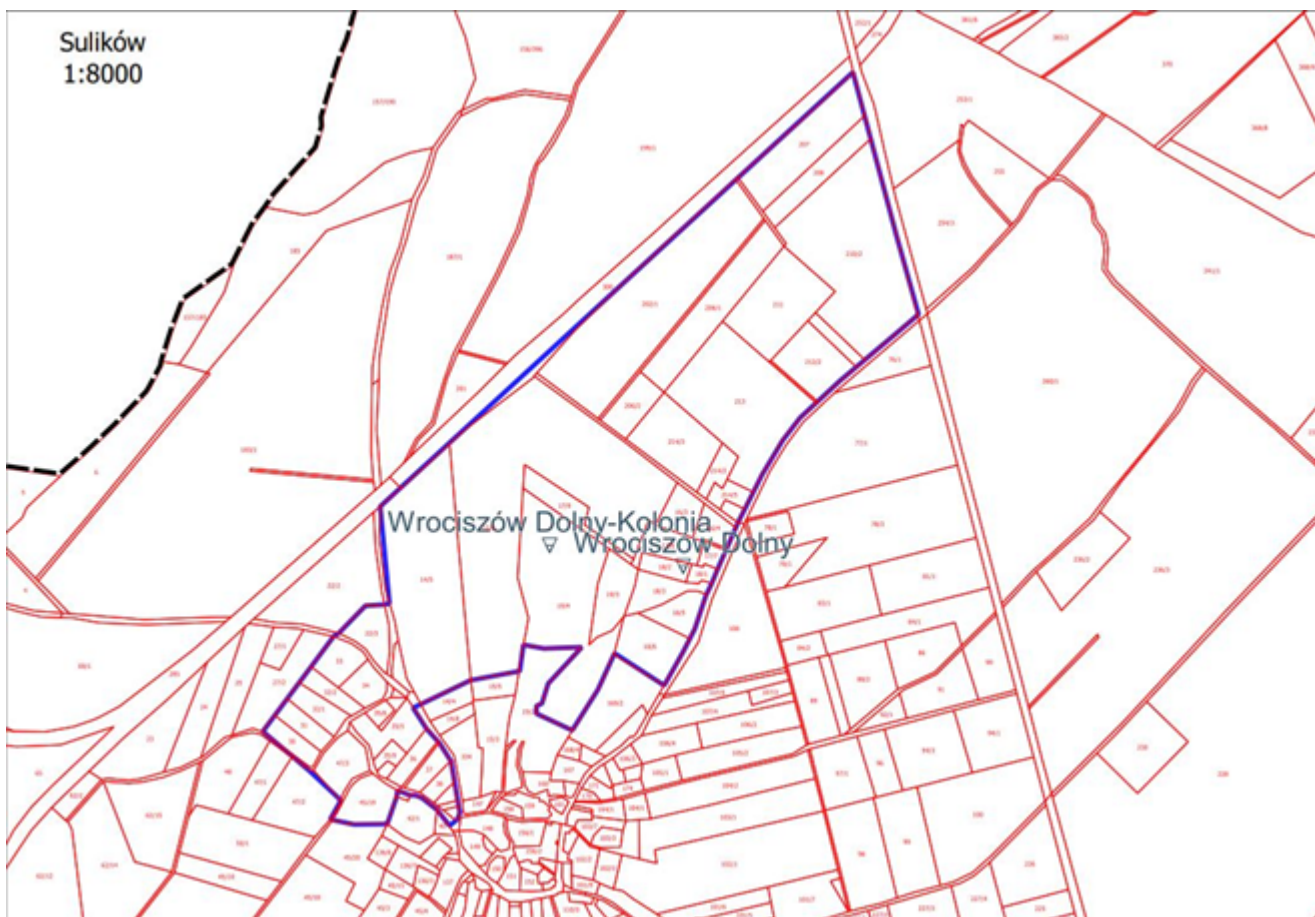
Serbołużycka wieś z widokiem na Jezioro Niedowskie (Witka) w 1391 roku nazywana Borow, w 1454 r. Borha, w 1616 r. Bore. Po zakończeniu wojny wieś nazywano - Borowo, Bory, Wilka Bory. Wieś traktowana jako część składowa Wilki często miała tych samych właścicieli. Natomiast od XIV w. funkcjonuje jako samodzielna jednostka. W 1754 r. we wsi miał miejsce pożar, który pochłonął wiele zabudowań. Wieś obecnie zamieszkuje 21 mieszkańców.



Radzimów Dolny - część wsi Radzimów, tworząca sołectwo Radzimów Dolny. W XIV w. nazywana Baldramstorff, a w XVI Belmsdorf. Używana przed 1945 r. nazwa Bellmannsdorf po raz pierwszy pojawia się w XVII w., a w II połowie XX w. została przez polskich osadników zmieniona na Lisice. W latach 1411-1429 wieś należała do Michała i Czesława von Gersdorfów i była własnością rodu do II ćwierćwiecza XVI w. Miejscowość w XV w. była wielokrotnie najeżdżana, grupy rycerskie burgrabiów von Dohna z pobliskiego zamku Czocho palili i plądrowali wieś. Radzimów nie był oszczędzany także w czasie trwania wojny trzydziestoletniej, gdzie walczące ze sobą oddziały armii często grabiły miejscowość. W roku 1540 miejscowość została podzielona na Radzimów Dolny i Górny. Dolna część należała do rodu von Salz w XVII w. kupił ją Kacper von Nostitz, a w XVII trafiła w ręce rodziny von Gersdorf. Obecnie zamieszkała przez 357 mieszkańców, zabudowana 86 budynkami mieszkalnymi. Miejscowość charakteryzuje się łańcuchowym układem zabudowań. Radzimów Dolny będący częścią wsi Radzimów wpisuje się w ramy definicji wsi zawartej w art. 2 pkt 12 ustawy z dnia 29 sierpnia 2003 r. o urzędowych nazwach miejscowości i obiektów fizjograficznych. Mieszkańcy Radzimowa Dolnego tworzą sołectwo Radzimów Dolny, aktywnie uczestniczą w życiu gminnym, reprezentując swoją miejscowość, w tym na wielu wydarzeniach kulturowych mających miejsce w Gminie Sulików.

Radzimów Górny - część wsi Radzimów. Ogół mieszkańców Radzimowa Górnego stanowi sołectwo Radzimów Górny. Organizację i zakres działania sołectwa określa statut sołectwa uchwalony przez Radę Gminy Sulików uchwałą nr IX/73/03 Rady Gminy Sulików z dnia 25 czerwca 2003 r. W Radzimowie Górnym znajduje się świetlica wiejska, która pełni funkcję integracyjną dla mieszkańców tej części wsi, dzięki której spotykać mogą się nie tylko dzieci, ale również dorośli mieszkańcy miejscowości, realizując przez to wiele projektów, ponadto aktywność sołectwa Radzimów Górny obserwować można w mediach społecznościowych. W Radzimowie Górnym znajduje się 81 budynków mieszkalnych, kościół parafialny, cmentarz parafialny oraz cmentarz komunalny, jak również boisko sportowe. Liczba zameldowanych mieszkańców Radzimowa Górnego stanowi 392 osoby.

Radzimów Górny i Radzimów Dolny to części niezamieszkanego wsi Radzimów stanowiące odrębne sołectwa. Części wsi położone są na gruntach zawierających się w jednym obrębie ewidencyjnym 0006-Radzimów. W wyniku zmiany rodzaju miejscowości nie przewiduje się podziału obrębu ewidencyjnego 0006-Radzimów, którego częścią pozostanie nadal Radzimów Górny i Radzimów Dolny.



Wrociszów Dolny Kolonia - część wsi Wrociszów Dolny, wyodrębniona z inicjatywy mieszkańców podjętej w 2018 r., zamieszкана przez 47 osób, zabudowana 10 budynkami mieszkalnymi. Pierwsze wzmianki o Wrociszowie Dolnym pojawiają się już w II połowie XVI w., w dokumentacji zawierającej informację na temat działającej na terenie wsi szkoły ewangelickiej, chociaż samo powstanie wsi szacuje się, że miało miejsce wcześniej. W 1755 r. została wzniesiona nowa szkoła. W 1825 r. w miejscowości znajdowały się 63 domy, dwór, szkoła ewangelicka, olejarnia, młyn wodny i cegielnia. W ciągu piętnastu lat nastąpił rozwój wsi, skutkiem którego było powiększenie gospodarstw domowych do 73 zabudowań, dobrze prosperującego dworu, szkoły wraz z nauczycielami, powstały również: olejarnia, browar, zmodernizowano młyn wodny, utworzono 17 warsztatów bawełnianych, 10 warsztatów płócienniczych, wioskę zamieszkiwało 10 rzemieślników oraz 4 handlarzy. Miejscowość stała się ośrodkiem hodowli bydła. W 1875 r. przeprowadzono przez wieś linię kolejową, a także utworzono torfiarnię, gorzelnię. Po II wojnie światowej wieś straciła na swojej świetności, nie reaktywowano zakładów przemysłowych, a wieś przybrała charakter rolniczy. Obecna część wsi - Wrociszów Dolny Kolonia jest wynikiem ekspansji rzemieślników i handlarzy, którzy zamieszkiwali terytorium kolonii. Ponadto do dnia dzisiejszego mieszkańcy tej części wsi, mówią o sobie, że mieszkają "na kolonii", w związku z powyższym zasadna jest zmiana rodzaju miejscowości z części wsi na kolonię.

W dniu 18 sierpnia 2022 r. Wójt Gminy Sulików na podstawie art. 8 ust. 2 ustawy z dnia 29 sierpnia 2003 r. o urzędowych nazwach miejscowości i obiektów fizjograficznych (Dz. U. z 2019 r., poz. 1443), w związku z §6 ust. 4 Rozporządzenia Ministra Rozwoju, Pracy i Technologii z dnia 21 lipca 2021 r. w sprawie ewidencji miejscowości, ulic i adresów (Dz. U z 2021 r., poz. 1368) oraz na podstawie art. 5a ust. 1 i 2 ustawy z dnia 8 marca 1990 r. o samorządzie gminnym (Dz. U. z 2023 r., poz. 40), uchwały Nr XLI/321/22 Rady Gminy Sulików z dnia 4 sierpnia 2022 r. w sprawie przeprowadzenia konsultacji z mieszkańcami, których dotyczy zmiana rodzaju miejscowości, uchwały Nr XI/85/15 Rady Gminy Sulików z dnia 28 października 2015 r. w sprawie określenia zasad i trybu przeprowadzania konsultacji społecznych z mieszkańcami Gminy Sulików (Dz. Urz. Woj. Dolnośląskiego z 2015 r.,, poz. 4647, zm. Dz. Urz. Woj. Dolnośląskiego z 2016r., poz. 1114), a także Zarządzenia Nr III.453.2022 Wójta Gminy Sulików z dnia 17 sierpnia 2022 r. w sprawie zarządzenia konsultacji społecznych z mieszkańcami miejscowości, których dotyczy zmiana rodzaju miejscowości ogłosił przeprowadzenie konsultacji społecznych w sprawie zmiany urzędowego rodzaju miejscowości: Nowoszyce,

Jabłoniec, Łowin, Wielichów, Podgórze, Ksawerów, Wilka-Bory, Radzimów Dolny, Radzimów Górny, Wrociszów Dolny Kolonia. Celem konsultacji było uzyskanie opinii mieszkańców sołectw, do których należą powyżej wskazane miejscowości. Konsultacje zostały przeprowadzone w terminie od 25 sierpnia 2022 r. do 8 września 2022 r. Obwieszczenie Wójta Gminy Sulików z dnia 18 sierpnia 2022 r. o przeprowadzeniu konsultacji społecznych zostało opublikowane na stronach internetowych Gminy Sulików, w tym na stronie BIP, jak również podane do publicznej informacji poprzez wywieszenie na tablicy ogłoszeń Urzędu Gminy Sulików oraz tablicy ogłoszeń w każdym sołectwie, którego mieszkańców dotyczyła zmiana rodzaju miejscowości. O ogłoszeniu konsultacji zostali również powiadomieni sołtysi. Formą przeprowadzenia konsultacji były zebrania wiejskie, podczas których mieszkańcy mieli możliwość wypowiedzenia się w przedmiotowej kwestii, jak również zagłosowania. Podczas głosowania dla mieszkańców zostało zadane następujące pytanie:

1. Sołectwo Bierna:

Czy zgadzasz się na zmianę rodzaju urzędowej nazwy miejscowości: Nowoszyce - część wsi Bierna na Nowoszyce - rodzaj miejscowości kolonia?

Wyniki głosowania:

Liczba mieszkańców uprawnionych do głosowania	Liczba mieszkańców, którzy wzięli udział w głosowaniu	Liczba głosów "za"	Liczba głosów "przeciw"	Liczba głosów "wstrzymuję się"
327	23	23	0	0

2. Sołectwo Miedziana:

Czy zgadzasz się na zmianę rodzaju urzędowej nazwy miejscowości: Jabłoniec - kolonia wsi Miedziana na Jabłoniec - rodzaj miejscowości kolonia ?

Wyniki głosowania:

Liczba mieszkańców uprawnionych do głosowania	Liczba mieszkańców, którzy wzięli udział w głosowaniu	Liczba głosów "za"	Liczba głosów "przeciw"	Liczba głosów "wstrzymuję się"
281	23	23	0	0

Czy zgadzasz się na zmianę rodzaju urzędowej nazwy miejscowości: Łowin - kolonia wsi Miedziana na Łowin - rodzaj miejscowości kolonia?

Wyniki głosowania:

Liczba mieszkańców uprawnionych do głosowania	Liczba mieszkańców, którzy wzięli udział w głosowaniu	Liczba głosów "za"	Liczba głosów "przeciw"	Liczba głosów "wstrzymuję się"
281	23	23	0	0

3. Sołectwo Stary Zawidów:

Czy zgadzasz się na zmianę rodzaju urzędowej nazwy miejscowości: Wielichów - kolonia wsi Stary Zawidów na Wielichów - rodzaj miejscowości kolonia?

Wyniki głosowania:

Liczba mieszkańców uprawnionych do głosowania	Liczba mieszkańców, którzy wzięli udział w głosowaniu	Liczba głosów "za"	Liczba głosów "przeciw"	Liczba głosów "wstrzymuję się"
364	25	24	1	0

4. Sołectwo Sulików:

Czy zgadzasz się na zmianę rodzaju urzędowej nazwy miejscowości: Podgórze - kolonia wsi Sulików na Podgórze - rodzaj miejscowości kolonia?

Wyniki głosowania:

Liczba mieszkańców uprawnionych do głosowania	Liczba mieszkańców, którzy wzięli udział w głosowaniu	Liczba głosów "za"	Liczba głosów "przeciw"	Liczba głosów "wstrzymuję się"
1810	25	24	0	1

5. Sołectwo Wilka:

Czy zgadzasz się na zmianę rodzaju urzędowej nazwy miejscowości: Ksawerów - kolonia wsi Wilka na Ksawerów - rodzaj miejscowości kolonia?

Wyniki głosowania:

Liczba mieszkańców uprawnionych do głosowania	Liczba mieszkańców, którzy wzięli udział w głosowaniu	Liczba głosów "za"	Liczba głosów "przeciw"	Liczba głosów "wstrzymuję się"
134	9	9	0	0

6. Sołectwo Wilka-Bory:

Czy zgadzasz się na zmianę rodzaju urzędowej nazwy miejscowości: Wilka-Bory - kolonia wsi Wilka na Wilka-Bory - rodzaj miejscowości kolonia?

Wyniki głosowania:

Liczba mieszkańców uprawnionych do głosowania	Liczba mieszkańców, którzy wzięli udział w głosowaniu	Liczba głosów "za"	Liczba głosów "przeciw"	Liczba głosów "wstrzymuję się"
21	13	13	0	0

7. Sołectwo Radzimów Dolny:

Czy zgadzasz się na zmianę rodzaju urzędowej nazwy miejscowości: Radzimów Dolny - część wsi Radzimów na Radzimów Dolny - rodzaj miejscowości wieś?

Wyniki głosowania:

Liczba mieszkańców uprawnionych do głosowania	Liczba mieszkańców, którzy wzięli udział w głosowaniu	Liczba głosów "za"	Liczba głosów "przeciw"	Liczba głosów "wstrzymuję się"
362	14	14	0	0

8. Sołectwo Radzimów Górny:

Czy zgadzasz się na zmianę rodzaju urzędowej nazwy miejscowości: Radzimów Górny - część wsi Radzimów na Radzimów Górny - rodzaj miejscowości wieś?

Wyniki głosowania:

Liczba mieszkańców uprawnionych do głosowania	Liczba mieszkańców, którzy wzięli udział w głosowaniu	Liczba głosów "za"	Liczba głosów "przeciw"	Liczba głosów "wstrzymuję się"
383	11	11	0	0

9. Sołectwo Wrociszów Dolny:

Czy zgadzasz się na zmianę rodzaju urzędowej nazwy miejscowości: Wrociszów Dolny Kolonia - część wsi Wrociszów Dolny na Wrociszów Dolny Kolonia - rodzaj miejscowości kolonia?

Wyniki głosowania:

Liczba mieszkańców uprawnionych do głosowania	Liczba mieszkańców, którzy wzięli udział w głosowaniu	Liczba głosów "za"	Liczba głosów "przeciw"	Liczba głosów "wstrzymuję się"
185	6	5	0	1

Podsumowując wyniki konsultacji, mieszkańcy, którzy wzięli udział w głosowaniu opowiedzieli się za zmianami urzędowych rodzajów miejscowości. Wskazali również, że obecny stan faktyczny przysparza wiele trudności takich jak m.in. brak możliwości nadania numeru porządkowego dla budynku, problemy z dostarczaniem korespondencji, ponieważ nie wszystkie mapy zawierają nazwy części miejscowości, jak również problemy z meldunkiem, a także powielanie się numeracji dla miejscowości i jej części.

Pismem nr GO-GN.6870.1.7.2022 z dnia 10 listopada 2022 r. zwrócono się do Starosty Zgorzeleckiego o zaopiniowanie proponowanych zmian urzędowego rodzaju miejscowości. Do pisma załączono raport z przeprowadzonych konsultacji oraz mapy z zaznaczoną granicą poszczególnych miejscowości. W dniu 9 grudnia 2022 r. pismem nr GK.6620.132.2022 Starosta Zgorzelecki wydał pozytywną opinię dla zmiany rodzaju miejscowości: Nowoszyce, Łowin, Wielichów, Podgórze, Ksawerów, Wilka-Bory, Wrociszów Dolny Kolonia i Jabłoniec. Natomiast dla miejscowości Radzimów Dolny i Radzimów Górny została wydana negatywna opinia dotycząca zmiany, z uwagi na obawę podziału obrębu 0006-Radzimów, który zawiera obie powyżej wskazane części miejscowości.

Po dokonaniu analizy stwierdzono, że najlepszym rozwiązaniem dostosowania stanu faktycznego do wymogów prawa będzie zmiana rodzaju miejscowości. Przenumerowanie z urzędu zrodziłoby wiele problemów organizacyjnych oraz finansowych dla mieszkańców (zmiana dokumentów), ale również dla Gminy Sulików. Części miejscowości wskazane w powyższym wniosku istnieją od wieków, są to wyodrębnione geograficznie i historycznie jednostki, wobec których mieszkańcy utożsamiają się, mieszkając na danym terytorium od pokoleń. W związku z powyższym wystąpienie z wnioskiem o zmianę rodzaju urzędowych nazw wskazanych we wniosku miejscowości jest zasadne.

W związku z proponowaną zmianą rodzaju miejscowości nie przewiduje się wystąpienia dodatkowych kosztów finansowych.

Załączniki do wniosku:

1. Uchwała Nr XI/85/15 Rady Gminy Sulików z dnia 28 października 2015 r. w sprawie określenia zasad i trybu przeprowadzania konsultacji społecznych z mieszkańcami Gminy Sulików.

**UCHWAŁA NR XI/85/15
RADY GMINY SULIKÓW**

z dnia 28 października 2015 r.

w sprawie określenia zasad i trybu przeprowadzania konsultacji społecznych z mieszkańcami Gminy Sulików.

Na podstawie art. 5a ust. 2 ustawy z dnia 8 marca 1990 r. o samorządzie gminnym (Dz. U. z 2015 r. poz. 1515) **Rada Gminy Sulików uchwala, co następuje:**

§ 1.

Określa się zasady i tryb przeprowadzania konsultacji społecznych z mieszkańcami Gminy Sulików, zgodnie z załącznikiem do niniejszej uchwały.

§ 2.

Wykonanie uchwały powierza się Wójtowi Gminy.

§ 3.

Traci moc uchwała nr XXV/164/05 Rady Gminy Sulików z dnia 26 stycznia 2005 r. w sprawie określenia zasad i trybu przeprowadzania konsultacji z mieszkańcami gminy.

§ 4.

Uchwała wchodzi w życie po upływie 14 dni od dnia ogłoszenia w Dzienniku Urzędowym Województwa Dolnośląskiego.

Przewodniczący Rady

Jan Solecki

2. Uchwała Nr XLI/321/22 Rady Gminy Sulików z dnia 4 sierpnia 2022 r. w sprawie przeprowadzenia konsultacji z mieszkańcami, których dotyczy zmiana rodzaju miejscowości.

**UCHWAŁA NR XLI/321/22
RADY GMINY SULIKÓW**

z dnia 4 sierpnia 2022 r.

w sprawie przeprowadzenia konsultacji z mieszkańcami, których dotyczy zmiana rodzaju miejscowości.

Na podstawie art. 8 ust. 2 ustawy z dnia 29 sierpnia 2003 r. o urzędowych nazwach miejscowości i obiektów fizjograficznych (Dz. U. z 2019 r., poz. 1443), Rada Gminy Sulików, uchwała co następuje:

§ 1. Wnioskuje się o przeprowadzenie konsultacji, w sprawie złożenia do ministra właściwego ds. administracji publicznej wniosku, dotyczącego ustalenia z mieszkańcami następujących nazw miejscowości:

1. Nowoszyce, w sprawie zmiany rodzaju miejscowości z części wsi Bierna na **Nowoszyce, rodzaj miejscowości kolonia.**

2. Łowin, w sprawie zmiany rodzaju miejscowości z kolonii wsi Miedziana (w rozumieniu jako integralna część wsi) na **Łowin, rodzaj miejscowości kolonia.**

3. Wielichów, w sprawie zmiany rodzaju miejscowości z kolonii wsi Stary Zawidów (w rozumieniu jako integralna część wsi) na **Wielichów, rodzaj miejscowości kolonia.**

4. Podgórze, w sprawie zmiany rodzaju miejscowości z kolonii wsi Sulików (w rozumieniu jako integralna część wsi) na **Podgórze, rodzaj miejscowości kolonia.**

5. Ksawerów, w sprawie zmiany rodzaju miejscowości z kolonii wsi Wilka (w rozumieniu jako integralna część wsi) na **Ksawerów, rodzaj miejscowości kolonia.**

6. Wilka-Bory, w sprawie zmiany rodzaju miejscowości z kolonii wsi Wilka (w rozumieniu jako integralna część wsi) na **Wilka-Bory, rodzaj miejscowości kolonia.**

7. Radzimów Dolny, w sprawie zmiany rodzaju miejscowości z części wsi Radzimów na **Radzimów Dolny, rodzaj miejscowości wieś.**

8. Radzimów Górny, w sprawie zmiany rodzaju miejscowości z części wsi Radzimów na **Radzimów Górny, rodzaj miejscowości wieś.**

9. Wrociszów Dolny Kolonia, w sprawie zmiany rodzaju miejscowości z części wsi Wrociszów Dolny na **Wrociszów Dolny Kolonia, rodzaj miejscowości kolonia.**

10. Jabloniec, w sprawie zmiany rodzaju miejscowości z kolonii wsi Miedziana (w rozumieniu jako integralna część wsi) na **Jabloniec, rodzaj miejscowości kolonia.**

§ 2. 1. Konsultacje o zasięgu lokalnym, tj. dotyczącym mieszkańców części wsi wskazanych w §1, zostaną przeprowadzone w terminie do 30 września 2022 r.

2. Konsultacje przeprowadzone zostaną w formie zebrania z mieszkańcami.

§ 2. Konsultacje z mieszkańcami w sprawie zmiany rodzaju miejscowości przeprowadzić zgodnie z Uchwałą Nr XI/85/15 Rady Gminy Sulików z dnia 28 października 2015 r. w sprawie określenia zasad i trybu przeprowadzania konsultacji społecznych z mieszkańcami Gminy Sulików.

§ 3. Wykonanie uchwały powierza się Wójtowi Gminy Sulików.

§ 4. Uchwała wchodzi w życie z dniem podjęcia.

Przewodniczący Rady

Bogusław Świątek

Uzasadnienie

W związku z §6 ust. 4 Rozporządzenia Ministra Rozwoju, Pracy i Technologii z dnia 21 lipca 2021 r. w sprawie ewidencji miejscowości, ulic i adresów (Dz. U. z 2021 r., poz. 1368), nie prowadzi się numeracji porządkowej dotyczącej części miejscowości. Na terenie gminy Sulików, do dnia wejścia w życie powyżej powołanego przepisu prawnego prowadziło się numerację dla części miejscowości takich jak: Nowoszyce jako części wsi Bierna, Łowin, jako kolonia wsi Miedziana (w rozumieniu jako integralna część wsi), Wielichów, jako kolonia wsi Stary Zawidów (w rozumieniu jako integralna część wsi), Podgórze, jako kolonia wsi Sulików (w rozumieniu jako integralna część wsi), Ksawerów, jako kolonia wsi Wilka (w rozumieniu jako integralna część wsi), Wilka-Bory, jako kolonia wsi Wika (w rozumieniu jako integralna część wsi), Radzimów Dolny oraz Radzimów Górny jako części wsi Radzimów oraz Wrociszów Dolny Kolonia jako część wsi Wrociszów Dolny, a także Jabłoniec jako kolonia wsi Miedziana (w rozumieniu jako integralna część wsi). Zgodnie z §12 ust. 3 rozporządzenia, w przypadku gdy w dniu wejścia w życie niniejszego aktu prawnego, istnieją numery porządkowe niespełniające wymogów określonych w §6 ust. 4, organ prowadzący ewidencję miejscowości, ulic i adresów dokonuje przenumerowania z urzędu albo wnosi do rady gminy o wszczęcie procedury zmiany rodzaju miejscowości zgodnie z art. 8 ustawy z dnia 29 sierpnia 2003 r. o urzędowych nazwach miejscowości i obiektów fizjograficznych (Dz. U. z 2019 r., poz. 1443).

W tym wypadku przeprowadzenie konsultacji ma charakter obligatoryjny, ponieważ złożenie wniosku o zmianę rodzaju miejscowości musi zostać poprzedzone przeprowadzeniem konsultacji z mieszkańcami wsi, których sprawa dotyczy.

W związku z powyższym podjęcie przedmiotowej uchwały jest zasadne.

Przewodniczący Rady

Bogusław Świątek

3. Zarządzenie Nr III.453.2022 Wójta Gminy Sulików z dnia 17 sierpnia 2022 r. w sprawie zarządzenia konsultacji społecznych z mieszkańcami miejscowości, których dotyczy zmiana rodzaju miejscowości.

ZARZĄDZENIE NR III.453.2022
WÓJTA GMINY SULIKÓW

z dnia 17 sierpnia 2022 r.

w sprawie zarządzenia konsultacji społecznych z mieszkańcami miejscowości, których dotyczy zmiana rodzaju miejscowości

Na podstawie § 3 uchwały Nr XLI/321/22 Rady Gminy Sulików z dnia 4 sierpnia 2022 r. w sprawie przeprowadzenia konsultacji z mieszkańcami, których dotyczy zmiana rodzaju miejscowości, w związku z uchwałą Nr XI/85/15 Rady Gminy Sulików z dnia 28 października 2015 r. w sprawie określenia zasad i trybu przeprowadzania konsultacji społecznych z mieszkańcami Gminy Sulików, Wójt Gminy Sulików zarządza co następuje:

§ 1. 1. Zarządza się przeprowadzenie konsultacji z mieszkańcami następujących sołectw:

- 1) Bierna - w sprawie zmiany rodzaju urzędowej nazwy miejscowości "Nowoszyce - część wsi Bierna" na "Nowoszyce - rodzaj miejscowości kolonia".
- 2) Miedziana - w sprawie zmiany rodzaju urzędowych nazw miejscowości:
 - a) "Jabłoniec - kolonia wsi Miedziana" na "Jabłoniec rodzaj miejscowości kolonia",
 - b) "Łowin - kolonia wsi Miedziana" na "Łowin - rodzaj miejscowości kolonia".
- 3) Stary Zawidów - w sprawie zmiany rodzaju urzędowej nazwy miejscowości "Wielichów - kolonia wsi Stary Zawidów" na "Wielichów - rodzaj miejscowości kolonia".
- 4) Sulików - w sprawie zmiany rodzaju urzędowej nazwy miejscowości "Podgórze - kolonia wsi Sulików" na "Podgórze - rodzaj miejscowości kolonia".
- 5) Wilka - w sprawie zmiany rodzaju urzędowych nazw miejscowości: "Ksawerów - kolonia wsi Wilka" na „Ksawerów - rodzaj miejscowości kolonia".
- 6) Wilka-Bory - w sprawie zmiany rodzaju urzędowych nazw miejscowości: „Wilka-Bory - kolonia wsi Wilka" na "Wilka-Bory- rodzaj miejscowości kolonia".
- 7) Radzimów Dolny - w sprawie zmiany rodzaju urzędowej nazwy miejscowości "Radzimów Dolny - część wsi Radzimów" na "Radzimów Dolny - rodzaj miejscowości wieś".
- 8) Radzimów Górny - w sprawie zmiany rodzaju urzędowej nazwy miejscowości "Radzimów Górny - część wsi Radzimów" na "Radzimów Górny - rodzaj miejscowości wieś".
- 9) Wrociszów Dolny - sprawie zmiany rodzaju urzędowej nazwy miejscowości "Wrociszów Dolny Kolonia - część wsi Wrociszów Dolny" na " Wrociszów Dolny Kolonia - rodzaj miejscowości kolonia".

2. Celem konsultacji jest uzyskanie opinii sołectw wymienionych w ustępie 1 w zakresie zmiany rodzaju urzędowych nazw miejscowości.

3. W konsultacjach mają prawo brać udział osoby pełnoletnie, zamieszkałe na terenie objętym zasięgiem konsultacji, którzy w dniu odpowiadającym dacie przeprowadzenia konsultacji mają ukończone 18 lat.

§ 2. Termin i miejsce konsultacji ustala się według załącznika do niniejszego Zarządzenia.

§ 3. Konsultacje społeczne przeprowadzone zostaną w formie zebrania wiejskiego.

§ 4. Obwieszczenie o przeprowadzeniu konsultacji zostanie wywieszane na tablicy ogłoszeń Urzędu Gminy Sulików, na tablicach ogłoszeń w sołectwach: Bierna, Miedziana, Radzimów Dolny i Radzimów Górny, Stary Zawidów, Sulików, Wilka, Wilka-Bory, Wrociszów Dolny oraz na stronie internetowej Gminy Sulików, a także w Biuletynie Informacji Publicznej.

§ 5. Wyniki konsultacji zostaną podane do publicznej wiadomości w terminie 14 dni od daty zakończenia konsultacji poprzez publikację na stronie internetowej, w Biuletynie Informacji Publicznej Urzędu Gminy Sulików oraz wywieszeniu na tablicy ogłoszeń w Urzędzie Gminy Sulików.

§ 6. Osobą koordynującą przeprowadzenie konsultacji i opracowanie ich wyników jest pracownik Urzędu Gminy ds. gospodarki nieruchomościami.

§ 7. Wykonanie Zarządzenia powierza się Sekretarz Gminy Sulików.

§ 8. Zarządzenie wchodzi w życie z dniem podpisania.

Wójt Gminy Sulików

Robert Starzyński

Załącznik do zarządzenia Nr III.453.2022

Wójta Gminy Sulików

z dnia 17 sierpnia 2022 r.

Lp.	SOLECTWO	TERMIN ZEBRANIA	MIEJSCE ZEBRANIA	GODZINA
1.	Bierna	25 sierpnia 2022 r.	Szkoła Podstawowa w Biernej	17⁰⁰
2.	Miedziana	25 sierpnia 2022 r.	Altana w Miedzianej	18³⁰
3.	Stary Zawidów	8 września 2022 r.	Świetlica Wiejska w Starym Zawidowie	17⁰⁰
4.	Sulików	30 sierpnia 2022 r.	Gminny Ośrodek Kultury w Sulikowie	17⁰⁰
5.	Wilka	26 sierpnia 2022 r.	Świetlica Wiejska we Wrociszowie Dolnym	17⁰⁰
6.	Wilka-Bory	26 sierpnia 2022 r.	Mieszkanie Sołtysa	18³⁰
7.	Radzimów Dolny	5 września 2022 r.	Świetlica Wiejska w Radzimowie Górnym	18³⁰
8.	Radzimów Górny	5 września 2022 r.	Świetlica Wiejska w Radzimowie Górnym	17⁰⁰
9.	Wrociszów Dolny	6 września 2022 r.	Świetlica Wiejska we Wrociszowie Dolnym	18³⁰

Wójt Gminy Sulików

Robert Starzyński

4. Raport z przeprowadzonych konsultacji społecznych



WÓJT GMINY SULIKÓW

RAPORT Z KONSULTACJI SPOŁECZNYCH

z mieszkańcami miejscowości, których dotyczy zmiana rodzaju miejscowości

W dniu 18 sierpnia 2022 r. Wójt Gminy Sulików na podstawie art. 8 ust. 2 ustawy z dnia 29 sierpnia 2003 r. o urzędowych nazwach miejscowości i obiektów fizjograficznych (Dz. U. z 2019 r., poz. 1443), w związku z § 6 ust. 4 Rozporządzenia Ministra Rozwoju, Pracy i Technologii z dnia 21 lipca 2021 r. w sprawie ewidencji miejscowości, ulic i adresów (Dz. U. z 2021 r., poz. 1368) oraz na podstawie art. 5a ust. 1 i 2 ustawy z dnia 8 marca 1990 r. o samorządzie gminnym (Dz. U. z 2022 r., poz. 559 z późn. zm.), uchwały Nr XLI/321/22 Rady Gminy Sulików z dnia 4 sierpnia 2022 r. w sprawie przeprowadzenia konsultacji z mieszkańcami, których dotyczy zmiana rodzaju miejscowości, uchwały Nr XV/123/16 Rady Gminy Sulików z dnia 28 października 2015 r. w sprawie określenia zasad i trybu przeprowadzania konsultacji społecznych z mieszkańcami Gminy Sulików (Dz. Urz. Woj. Dolnośląskiego z 2015 r., poz. 4647, zm. Dz. Urz. Woj. Dolnośląskiego z 2016 r., poz. 1114), a także Zarządzenia Nr III.453.2022 Wójta Gminy Sulików z dnia 17 sierpnia 2022 r. w sprawie zarządzenia konsultacji społecznych z mieszkańcami miejscowości, których dotyczy zmiana rodzaju miejscowości **ogłosił przeprowadzenie konsultacji społecznych w sprawie zmiany urzędowego rodzaju miejscowości Nowoszyce, Jabłoniec, Łowin, Wielichów, Podgórze, Ksawerów, Wilka-Bory, Radzimów Dolny, Radzimów Górny, Wrociszów Dolny Kolonia.**

Celem konsultacji było uzyskanie opinii poszczególnych sołectw, takich jak: Bierna, Miedziana, Stary Zawidów, Sulików, Wilka, Wila-Bory, Radzimów Dolny, Radzimów Górny, Wrociszów Dolny, w zakresie zmiany rodzaju urzędowych nazw miejscowości. Konsultacje społeczne zostały skierowane do wszystkich pełnoletnich, zamieszkujących na terenie objętym zasięgiem konsultacji mieszkańców wskazanych powyżej sołectw. Konsultacje społeczne zostały przeprowadzone w okresie od 25 sierpnia 2022 r. do 8 września 2022 r. Obwieszczenie Wójta Gminy Sulików z dnia 18 sierpnia 2022 r. o przeprowadzeniu konsultacji społecznych z mieszkańcami miejscowości, których dotyczy zmiana rodzaju miejscowości zostało opublikowane na stronach internetowych Gminy Sulików, w tym na stronie BIP, jak również podane do informacji poprzez wywieszenie na tablicy ogłoszeń Urzędu Gminy Sulików oraz tablicy ogłoszeń w każdym z powyżej wskazanych sołectw. O ogłoszeniu konsultacji zostali również powiadomieni sołtysi.

Formą przeprowadzenia konsultacji były zebrania wiejskie, podczas których mieszkańcy mieli możliwość wypowiedzenia się w przedmiotowej kwestii, jak również zagłosowania. Podczas głosowania dla mieszkańców poszczególnych sołectw zostało zadane następujące pytanie:

1. **W sołectwie Bierna: Czy zgadzasz się na zmianę rodzaju urzędowej nazwy miejscowości: Nowoszyce – część wsi Bierna na Nowoszyce – rodzaj miejscowości kolonia?**

Wyniki konsultacji dotyczące pytania:

- Liczba osób uprawnionych do głosowania – 327
- Liczba osób, które wzięły udział w konsultacjach – 23
- Liczba głosów „za” – 23
- Liczba głosów „przeciw” – 0

- Liczba głosów „wstrzymuję się” – 0

Uwagi mieszkańców do przedmiotu konsultacji: obecny stan faktyczny powoduje trudności w życiu codziennym mieszkańców – głównym problemem wskazanym przez mieszkańców jest omyłkowe doręczanie poczty, bardzo często listonosz/kurier myli adres i zamiast doręczyć list/paczkę pod adres np. Nowoszyce 1, przesyłka dostaje doręczona pod adres Bierna 1; w związku z czym korespondencja trafia do właściwego adresata z opóźnieniem, a niekiedy po wielu staraniach dotyczących odzyskania jej przez adresata.

2. **W sołectwie Miedziana: Czy zgadzasz się na zmianę rodzaju urzędowej nazwy miejscowości:**

1. **Jabłonec – kolonia wsi Miedziana na Jabłonec – rodzaj miejscowości kolonia?**

2. **Łowin – kolonia wsi Miedziana na Łowin – rodzaj miejscowości kolonia?**

Wyniki konsultacji dotyczące pytania nr 1:

- Liczba osób uprawnionych do głosowania – 281
- Liczba osób, które wzięły udział w konsultacjach – 23
- Liczba głosów „za” – 23
- Liczba głosów „przeciw” – 0
- Liczba głosów „wstrzymuję się” – 0

Wyniki konsultacji dotyczące pytania nr 2:

- Liczba osób uprawnionych do głosowania – 281
- Liczba osób, które wzięły udział w konsultacjach – 23
- Liczba głosów „za” – 23
- Liczba głosów „przeciw” – 0
- Liczba głosów „wstrzymuję się” – 0

Uwagi mieszkańców do przedmiotu konsultacji : mieszkańcy Łowina wskazali, że obecny stan faktyczny powoduje komplikacje związane z m.in. dostarczaniem poczty oraz przesyłek kurierskich.

3. **W sołectwie Stary Zawidów: Czy zgadzasz się na zmianę rodzaju urzędowej nazwy miejscowości: Wielichów – kolonia wsi Stary Zawidów na Wielichów – rodzaj miejscowości kolonia?**

Wyniki konsultacji dotyczące pytania:

- Liczba osób uprawnionych do głosowania – 364
- Liczba osób, które wzięły udział w konsultacjach – 25
- Liczba głosów „za” – 24
- Liczba głosów „przeciw” – 1
- Liczba głosów „wstrzymuję się” – 0

Uwagi mieszkańców do przedmiotu konsultacji : BRAK.

4. **W sołectwie Sulików: Czy zgadzasz się na zmianę rodzaju urzędowej nazwy miejscowości: Podgórze – kolonia wsi Sulików na Podgórze – rodzaj miejscowości kolonia?**

Wyniki konsultacji dotyczące pytania:

- Liczba osób uprawnionych do głosowania – 1810
- Liczba osób, które wzięły udział w konsultacjach – 25
- Liczba głosów „za” – 24
- Liczba głosów „przeciw” – 0
- Liczba głosów „wstrzymuję się” – 1

Uwagi mieszkańców do przedmiotu konsultacji: BRAK.

5. **W sołectwie Wilka: Czy zgadzasz się na zmianę rodzaju urzędowej nazwy miejscowości: Ksawerów – kolonia wsi Wilka na Ksawerów – rodzaj miejscowości kolonia?**

Wyniki konsultacji dotyczące pytania:

- Liczba osób uprawnionych do głosowania – 134
- Liczba osób, które wzięły udział w konsultacjach – 9

- Liczba głosów „za” – 9
 - Liczba głosów „przeciw” – 0
 - Liczba głosów „wstrzymuję się” – 0
- Uwagi mieszkańców do przedmiotu konsultacji: BRAK.

6. **W sołectwie Wilka-Bory: Czy zgadzasz się na zmianę rodzaju urzędowej nazwy miejscowości: Wilka-Bory – kolonia wsi Wilka na Wilka-Bory – rodzaj miejscowości kolonia?**

Wyniki konsultacji dotyczące pytania:

- Liczba osób uprawnionych do głosowania – 21
 - Liczba osób, które wzięły udział w konsultacjach – 13
 - Liczba głosów „za” – 13
 - Liczba głosów „przeciw” – 0
 - Liczba głosów „wstrzymuję się” – 0
- Uwagi mieszkańców do przedmiotu konsultacji : BRAK.

7. **W sołectwie Radzimów Dolny: Czy zgadzasz się na zmianę rodzaju urzędowej nazwy miejscowości: Radzimów Dolny – część wsi Radzimów na Radzimów Dolny – rodzaj miejscowości wieś?**

Wyniki konsultacji dotyczące pytania:

- Liczba osób uprawnionych do głosowania – 362
 - Liczba osób, które wzięły udział w konsultacjach – 14
 - Liczba głosów „za” – 14
 - Liczba głosów „przeciw” – 0
 - Liczba głosów „wstrzymuję się” – 0
- Uwagi mieszkańców do przedmiotu konsultacji: BRAK.

8. **W sołectwie Radzimów Górny: Czy zgadzasz się na zmianę rodzaju urzędowej nazwy miejscowości: Radzimów Górny – część wsi Radzimów na Radzimów Górny – rodzaj miejscowości wieś?**

Wyniki konsultacji dotyczące pytania:

- Liczba osób uprawnionych do głosowania – 383
- Liczba osób, które wzięły udział w konsultacjach – 11
- Liczba głosów „za” – 11
- Liczba głosów „przeciw” – 0
- Liczba głosów „wstrzymuję się” – 0

Uwagi mieszkańców do przedmiotu konsultacji: problem z komunikacją podczas dostarczania korespondencji, paczek itp. Bardzo często mieszkańcy Radzimowa Górnego otrzymują korespondencję mieszkańców Radzimowa Dolnego. Sytuacja ta wynika m. in. z dublowania się numeracji na mapach internetowych.

9. **W sołectwie Wrociszów Dolny: Czy zgadzasz się na zmianę rodzaju urzędowej nazwy miejscowości: Wrociszów Dolny Kolonia – część wsi Wrociszów Dolny na Wrociszów Dolny Kolonia – rodzaj miejscowości kolonia?**

Wyniki konsultacji dotyczące pytania:

- Liczba osób uprawnionych do głosowania – 185
 - Liczba osób, które wzięły udział w konsultacjach – 6
 - Liczba głosów „za” – 5
 - Liczba głosów „przeciw” – 0
 - Liczba głosów „wstrzymuję się” – 1
- Uwagi mieszkańców do przedmiotu konsultacji: BRAK.

Podsumowując, należy uznać, że mieszkańcy, którzy wzięli udział w konsultacjach opowiedzieli się za zmianami urzędowych rodzajów miejscowości. Raport o wynikach konsultacji zostanie podany do publicznej wiadomości poprzez publikację na stronie internetowej, w Biuletynie Informacji Publicznej Gminy Sulików oraz wywieszeniu na tablicy ogłoszeń w Urzędzie Gminy Sulików.

z up. WÓJTA
Elżbieta Pirowska
 ZASTĘPCA WÓJTA



Zgorzelec, dnia 2022-12-09

STAROSTA ZGORZELECKI
GK.6620.132.2022

Pan Robert Starzyński
Wójt Gminy Sulików
ul. Dworcowa 5, 59-975 Sulików

W odpowiedzi na pismo z dnia 10 listopada 2022 r. sygn. GO-GN.6870.1.7.2022 dotyczące zaopiniowania proponowanych zmian urzędowego rodzaju miejscowości, informuję co następuje.

W odniesieniu do proponowanych zmian dotyczących miejscowości, takich jak: Nowoszyce, Łowin, Wielichów, Podgórze, Ksawerów, Wilka-Bory, Wrociszów Dolny i Jabłonec, wydaję opinię pozytywną.

Natomiast propozycje zmian dotyczące miejscowości: Radzimów Dolny i Radzimów Górny opiniuję negatywnie. Proponowane zmiany będą się wiązały z koniecznością podziału obrębu Radzimów (022505_2.0006) na dwa nowe obręby ewidencyjne, gdyż w ich rezultacie zostaną utworzone dwie nowe wsie. Zgodnie z § 6 ust. 2 rozporządzenia Ministra Rozwoju, Pracy i Technologii z dnia 23 lipca 2021 r. w sprawie ewidencji gruntów (Dz. U. poz. 1390 z późn. zm.), na obszarach wiejskich obręb ewidencyjny może obejmować całą wieś wraz z przyległymi do niej obiektami fizjograficznymi lub jej wydzieloną część. Utworzenie nowych obrębów ewidencyjnych będzie skutkowało m.in. koniecznością przenieumerowania działek ewidencyjnych w bazie danych ewidencji gruntów i budynków jak również koniecznością dokonania zmian ich oznaczenia w księgach wieczystych. Przedmiotowe zmiany będą generować duże koszty zarówno po stronie Gminy Sulików, Powiatu Zgorzeleckiego, jak i innych podmiotów, będących właścicielami gruntów położonych na obszarze obrębu Radzimów. Powiat Zgorzelecki nie dysponuje środkami finansowymi na pokrycie tych kosztów.



Signed by /
Podpisano przez:
Artur Klecki
Starostwo
Powiatowe
Date / Data: 2022-
12-14 09:06

Z poważaniem
up. STAROSTY
Geodeta Powiatowy
Artur Klecki

Sprawę prowadzi:
Magdalena Sosnowska
Wydział Geodezji i Kartografii
tel. 075 77 61 541 w. 4
geodezja@powiat.zgorzelec.pl

Starostwo Powiatowe w Zgorzelcu
ul. Bohaterów II Armii WP 8A, 59-900 Zgorzelec
tel. 075 77 61 555, fax 075 77 17 930

www.powiat.zgorzelec.pl, e-mail: starosta@powiat.zgorzelec.pl

Przewodniczący Rady

Bogusław Świątek

Uzasadnienie

Zgodnie z Rozporządzeniem Ministra Rozwoju, Pracy i Technologii z dnia 21 lipca 2021 r. w sprawie ewidencji miejscowości, ulic i adresów (Dz. U. z 2021 r., poz. 1368), nie prowadzi się numeracji porządkowej dla części miejscowości. Według *Wykazu urzędowych nazw miejscowości i ich części* w Gminie Sulików występują miejscowości rodzajowo wymienione jako części, takie jak:

1. Nowoszyce - część wsi Bierna,
2. Łowin - kolonia wsi Miedziana (w rozumieniu jako integralna część wsi) ,
3. Wielichów - kolonia wsi Stary Zawidów (w rozumieniu jako integralna część wsi),
4. Podgórze - kolonia wsi Sulików (w rozumieniu jako integralna część wsi),
5. Ksawerów - kolonia wsi Wilka (w rozumieniu jako integralna część wsi),
6. Wilka-Bory - kolonia wsi Wilka (w rozumieniu jako integralna część wsi),
7. Radzimów Dolny - część wsi Radzimów,
8. Radzimów Górny - część wsi Radzimów,
9. Wrociszów Dolny Kolonia - część wsi Wrociszów Dolny,
10. Jabłoniec - kolonia wsi Miedziana.

Aby móc prowadzić numerację porządkową dla wyżej wymienionych miejscowości, a także zachować znaczenie historyczne, jak również kultywować regionalne tradycje oraz nie zaburzać funkcjonowania pracy poszczególnych sołectw utworzonych na terenie gminy, jak również nie narażać mieszkańców na dodatkowe koszty i trudności związane z numeracją porządkową budynków, należy wystąpić do Ministra właściwego ds. administracji publicznej o zmianę rodzaju wskazanych powyżej miejscowości. Zgodnie z art. 8 ustawy z dnia 29 sierpnia 2003 r. o urzędowych nazwach miejscowości i obiektów fizjograficznych (Dz. U. z 2019 r., poz. 1443) o zmianę wnioskuję Rada Gminy, za pośrednictwem właściwego miejscowo wojewody. Do wniosku należy załączyć m. in. raport z przeprowadzonych konsultacji, jak również opinię starosty.

Opisywany wniosek należy złożyć do dnia 31 marca roku poprzedzającego rok, w którym ma nastąpić zmiana rodzaju urzędowej nazwy, w związku z powyższym podjęcie uchwały uważa się za zasadne.

Przewodniczący Rady

Bogusław Świątek