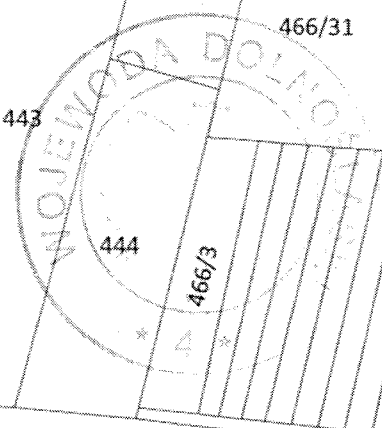
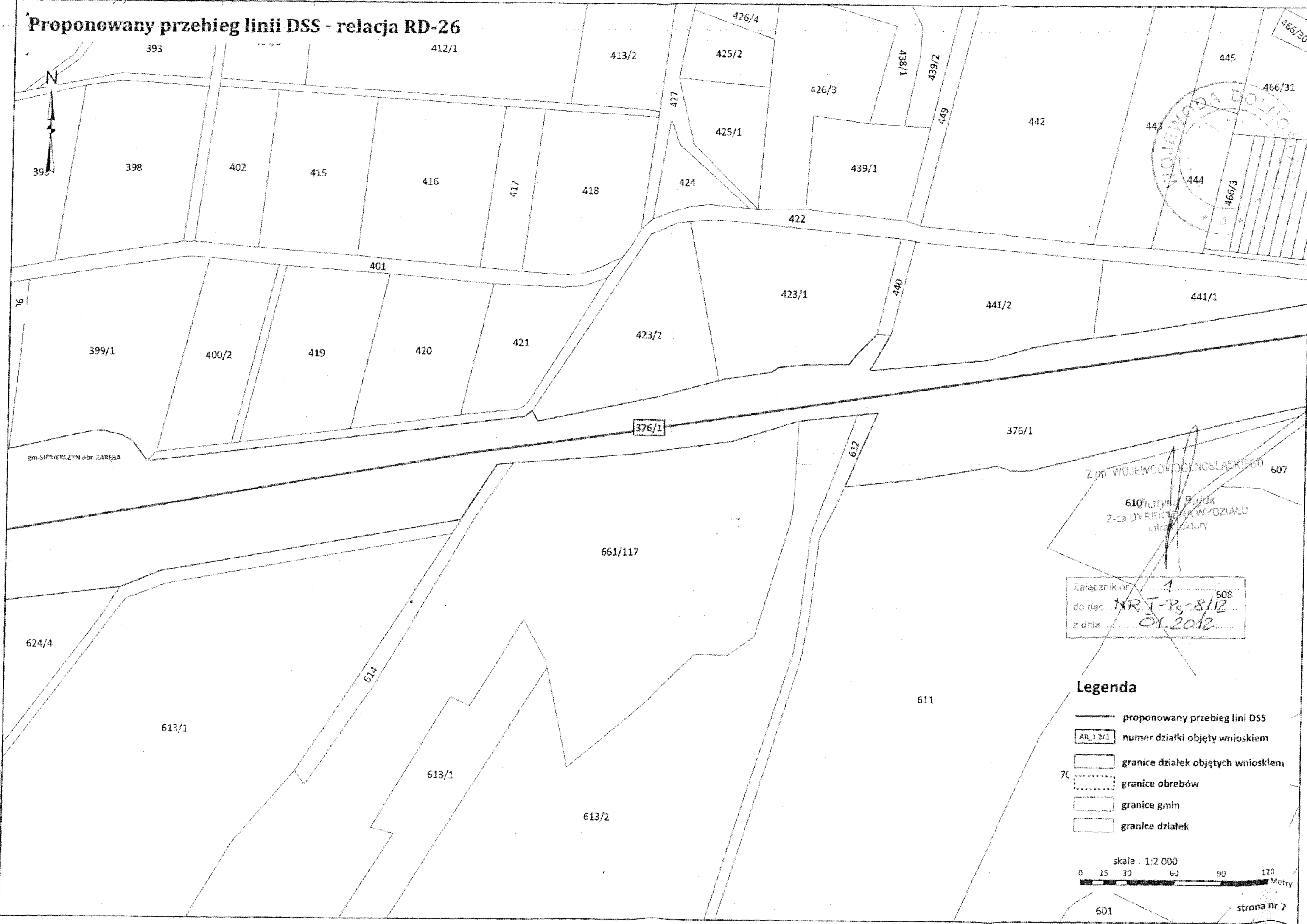


# Proponowany przebieg linii DSS - relacja RD-26









gm. SIEKIERCZYN obr. ZARĘBA

Z UP. WOJEWODY DOLNOŚLĄSKIEGO

610 Krystyna Bujak  
Z-ca DYREKTORA WYDZIAŁU  
infrastruktury

Załącznik nr 1  
do dec. NR I-P-8/12  
z dnia 01.2012

## Legenda

-  proponowany przebieg linii DSS
-  numer działki objęty wnioskiem
-  granice działek objętych wnioskiem
-  granice obrobów
-  granice gmin
-  granice działek

