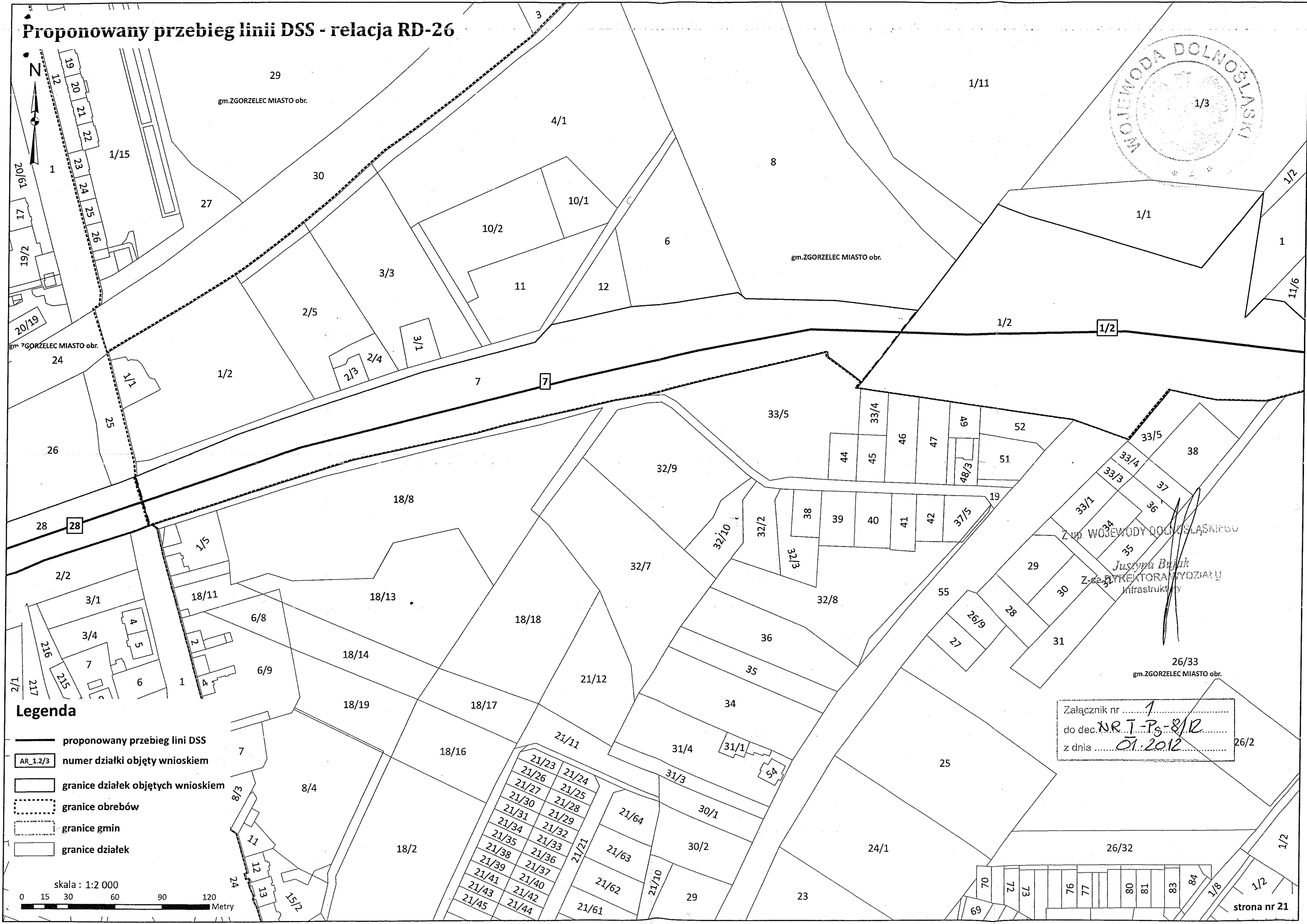




Proponowany przebieg linii DSS - relacja RD-26



- Legenda**
- proponowany przebieg linii DSS
 - numer działki objęty wnioskiem
 - granice działek objętych wnioskiem
 - granice obrobów
 - granice gmin
 - granice działek



Załącznik nr 1
do dec. NR I-PS-8/12
z dnia 01.2012
26/2

Zd. WOJEWODY DOLNOŚLĄSKIEGO
Justyna Bujak
Z-ca DYREKTORA WYDZIAŁU
Infrastruktury