

**Uchwała Nr.....  
Rady Gminy Sulików  
z dnia ..... 2012 r.**

**w sprawie przystąpienia do sporządzenia zmiany miejscowego planu zagospodarowania przestrzennego dla parku wiatrowego Sulików (obręb geodezyjny: Sulików, Mikułowa, Studniska Dolne, Studniska Górne, Wrociszów Dolny, Wrociszów Górny, Mała Wieś Górna)**

Na podstawie art. 18 ust. 2 pkt 5 ustawy z dnia 8 marca 1990 r. o samorządzie gminnym (tj. Dz. U. z 2001 r. Nr 142, poz. 1591 ze zm.) oraz art. 14 ust 1, 2 i 4 oraz art. 27 ustawy z dnia z dnia 27 marca 2003 r. o planowaniu i zagospodarowaniu przestrzennym (tekst jednolity: Dz. U. 2012 r. poz. 647) Rada Gminy Sulików uchwala co następuje:

**§ 1**

Na wniosek Wójta Gminy Sulików przystępuje się do sporządzenia miejscowego planu zagospodarowania przestrzennego dla parku wiatrowego Sulików (obręb geodezyjny: Sulików, Mikułowa, Studniska Dolne, Studniska Górne, Wrociszów Dolny, Wrociszów Górny, Mała Wieś Górna), zwanej dalej zmianą planu miejscowego.

**§ 2**

Zmiana planu miejscowego, o której mowa w § 1 stanowi zmianę:

- 1) uchwały nr XXXI/197/2001 Rady Gminy Sulików z dnia 29 maja 2001 r. w sprawie uchwalenia miejscowego planu zagospodarowania przestrzennego obrębu Sulików;
- 2) Uchwała nr XXXI/200/2001 z dnia 29 maja 2001 roku w sprawie uchwalenia miejscowego planu zagospodarowania przestrzennego obrębu Mała Wieś Górna;
- 3) uchwały nr XXXI/202/2001 Rady Gminy Sulików z dnia 29 maja 2001 r. w sprawie uchwalenia miejscowego planu zagospodarowania przestrzennego obrębu Mikułowa;
- 4) uchwały nr XXXI/206/2001 Rady Gminy Sulików z dnia 29 maja 2001 r. w sprawie uchwalenia miejscowego planu zagospodarowania przestrzennego obrębu Studniska Dolne;
- 5) uchwały nr XXXI/207/2001 Rady Gminy Sulików z dnia 29 maja 2001 r. w sprawie uchwalenia miejscowego planu zagospodarowania przestrzennego obrębu Studniska Górne;
- 6) Uchwała nr XXXI/210/2001 z dnia 29 maja 2001 roku w sprawie uchwalenia miejscowego planu zagospodarowania przestrzennego obrębu Wrociszów Dolny;
- 7) Uchwała nr XXXI/211/2001 z dnia 29 maja 2001 roku w sprawie uchwalenia miejscowego planu zagospodarowania przestrzennego obrębu Wrociszów Górny.

**§ 3**




Granice obszaru objętego zmianą planu miejscowego określono na załączniku graficznym stanowiącym integralną część niniejszej uchwały

**§ 4**

Wykonanie uchwały powierza się Wójtowi Gminy Sulików.

**§ 5**

Uchwała wchodzi w życie z dniem podjęcia.

<b>PROJEKT UCHWAŁY RADY GMINY SULIKÓW</b>		
DRUK NR ..... 12		
Sporządził:	Sprawdzono pod kątem formalno-prawnym:	Zatwierdził:
		

**Przewodniczący  
Rady Gminy Sulików**

## UZASADNIENIE

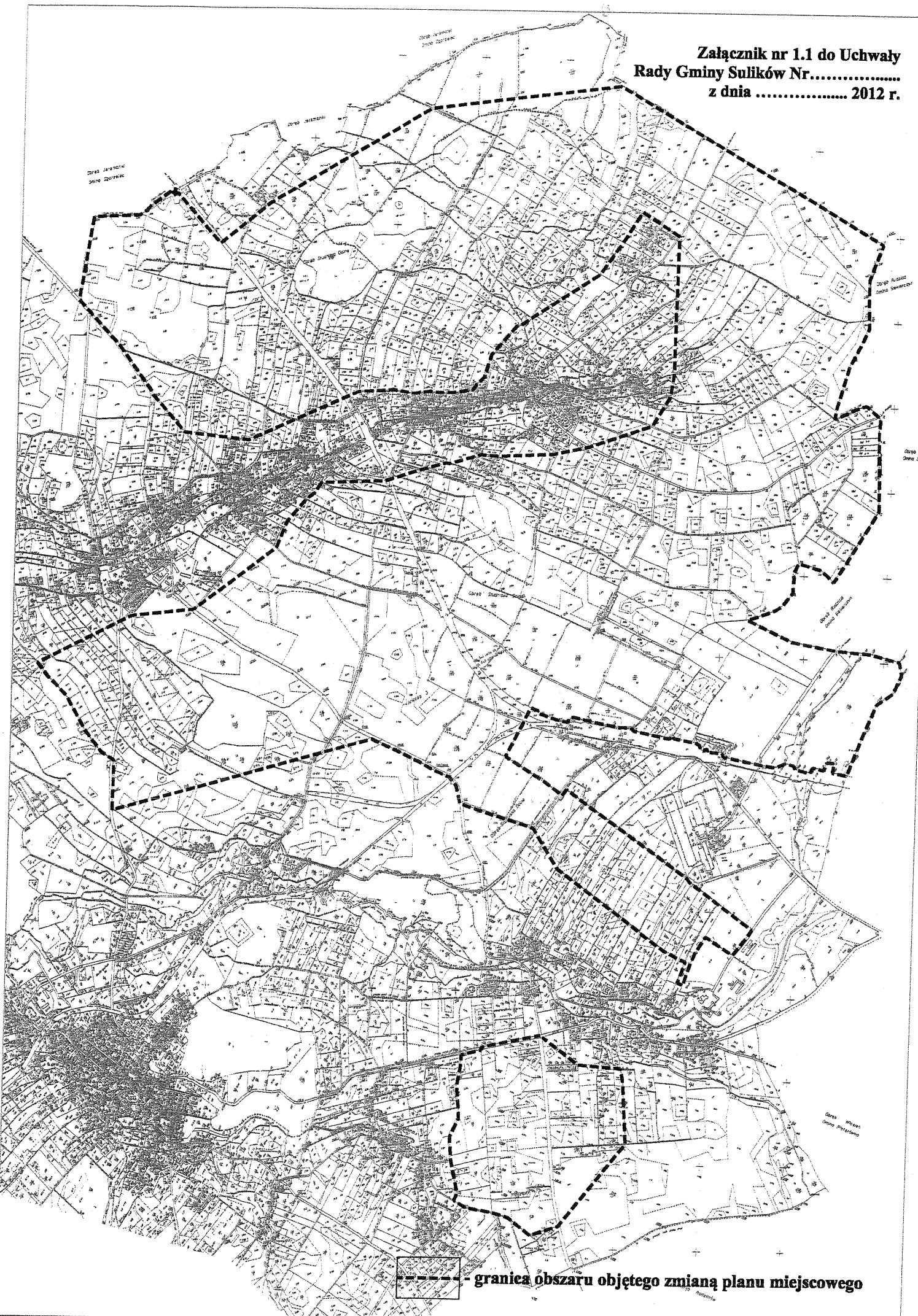
W dniu 28 grudnia 2007 roku Rady Gminy Sulików podjęła uchwałę nr XIV/102/07 w sprawie przystąpienia do zmiany miejscowego planu zagospodarowania przestrzennego dla obrębów wsi Studniska Górne oraz Studniska Dolne w celu określenia lokalizacji elektrowni wiatrowych oraz innych urządzeń technicznych niezbędnych do prawidłowego działania parku wiatrowego Studniska.

W wyniku zmian wprowadzonych do ustawy z dnia 27 marca 2003 r. o planowaniu i zagospodarowaniu przestrzennym (tekst jednolity: Dz. U. 2012 r. poz. 647) ustawą z dnia 6 sierpnia 2010 r. o zmianie ustawy o gospodarce nieruchomościami oraz ustawy o planowaniu i zagospodarowaniu przestrzennym (Dz. U. 2010 nr 155 poz. 1043) dla należytego zabezpieczenia interesów społeczności lokalnej gminy Sulików zaistniała konieczność ponownego podjęcia prac planistycznych w oparciu o aktualne przepisy prawa.

W celu ponownego podjęcia prac planistycznych nad wyżej wymienioną zmianą planu miejscowego podjęto uchwałę o uchyleniu uchwały nr XIV/102/07 Rady Gminy Sulików z dnia 28 grudnia 2007 roku.


Mając na uwadze powyższe podjęcie niniejszej uchwały uznaje się za zasadne.

**Załącznik nr 1.1 do Uchwały  
Rady Gminy Sulików Nr.....  
z dnia ..... 2012 r.**



----- granica obszaru objętego zmianą planu miejscowego

**Załącznik nr 1.2 do Uchwały  
Rady Gminy Sulików Nr.....  
z dnia ..... 2012 r.**



**- granica obszaru objętego zmianą planu miejscowego**