

**UCHWAŁA NR XIII/110/15
RADY GMINY SULIKÓW**

z dnia 30 grudnia 2015 r.

w sprawie przyjęcia Sołeckich Strategii Rozwoju Wsi Bierna, Miedziana, Sulików, Radzimów Dolny, Radzimów Górny, Wrociszów Dolny i Mała Wieś Dolna w Gminie Sulików oraz Sołeckiej Strategii Rozwoju Sołectwa Wilka (obejmującego wsie Wilka i Ksawerów) w Gminie Sulików.

Na podstawie art. 18 ust. 2 pkt 6 ustawy z dnia 8 marca 1990 r. o samorządzie gminnym (Dz. U. z 2015 r. poz. 1515) **Rada Gminy Sulików uchwala, co następuje:**

§ 1.

W ramach programu „Odnowa Wsi w Województwie Dolnośląskim” przyjmuje się:

- a) „Sołecką Strategię Rozwoju Wsi Bierna w Gminie Sulików” stanowiącą załącznik nr 1 do niniejszej uchwały,
- b) „Sołecką Strategię Rozwoju Wsi Miedziana w Gminie Sulików” stanowiącą załącznik nr 2 do niniejszej uchwały,
- c) „Sołecką Strategię Rozwoju Wsi Sulików w Gminie Sulików” stanowiącą załącznik nr 3 do niniejszej uchwały,
- d) „Sołecką Strategię Rozwoju Wsi Radzimów Dolny w Gminie Sulików” stanowiącą załącznik nr 4 do niniejszej uchwały,
- e) „Sołecką Strategię Rozwoju Wsi Radzimów Górny w Gminie Sulików” stanowiącą załącznik nr 5 do niniejszej uchwały,
- f) „Sołecką Strategię Rozwoju Wsi Wrociszów Dolny w Gminie Sulików” stanowiącą załącznik nr 6 do niniejszej uchwały,
- g) „Sołecką Strategię Rozwoju Wsi Mała Wieś Dolna w Gminie Sulików” stanowiącą załącznik nr 7 do niniejszej uchwały,
- h) „Sołecką Strategię Rozwoju Sołectwa Wilka (obejmującego wsie Wilka i Ksawerów) w Gminie Sulików” stanowiącą załącznik nr 8 do niniejszej uchwały.

§ 2.

Realizacja poszczególnych zadań zawartych w Sołeckich Strategiach Rozwoju Wsi ujętych w § 1 uzależniona będzie od posiadanych środków finansowych.

§ 3.

Uchwała wchodzi w życie z dniem podjęcia.

Przewodniczący Rady

Jan Solecki



**DOLNY
ŚLĄSK**



URZĄD MARSZAŁKOWSKI WOJEWÓDZTWA DOLNOŚLĄSKIEGO

SOŁECKA STRATEGIA ROZWOJU WSI BIERNA W GMINIE SULIKÓW



Bierna - zadbana wieś szczęśliwych ludzi

AUTORZY - Grupa Odnowy Wsi Bierna w składzie:

- Genowefa Wilczak - Raczak
- Sabina Guzowska
- Mieczysław Czachor
- Zbigniew Bielawski

MODERATORZY:

- Barbara Sulma
- Krzysztof Szustka

grudzień 2013 r

SPIS TREŚCI

ANALIZA ZASOBÓW	3
ANALIZA SWOT	6
ANALIZA POTENCJAŁU ROZWOJU WSI	7
WIZJA	8
PROGRAM KRÓTKOTERMINOWY ROZWOJU WSI	9
PROGRAM DŁUGOTERMINOWY ROZWOJU WSI Bierna	10
DOKUMENTACJA FOTOGRAFICZNA	13
UCHWAŁA ZEBRANIA WIEJSKIEGO	15



Przeprowadzenie warsztatów zostało sfinansowane ze środków Gminy Sulików
Koordinator gminny – Regionalnej Odnowy Wsi Dolnośląskiej -
Barbara Dunaj

ANALIZA ZASOBÓW

Zasoby – wszelkie elementy materialne i niematerialne wsi i związanego z nią obszaru, które mogą być wykorzystane obecnie bądź w przyszłości w realizacji publicznych bądź prywatnych przedsięwzięć odnowy wsi. Zwrócić uwagę na elementy specyficzne i rzadkie (wyróżniające wieś). Opracowanie: Ryszard Wilczyński

Rodzaj zasobu	Opis (nazwanie) zasobu jakim wieś dysponuje	Znaczenie zasobu		
		Małe	Duże	Wyróżniające
Przyrodniczy				
walory krajobrazu, rzeźby terenu	Tereny podgórskie, pagórkowate		✓	
stan środowiska	Dobry		✓	
walory klimatu	Klimat łagodny o wpływach oceanicznych, okres wegetacji 220 dni		✓	
walory szaty roślinnej	Starodrzew, kokorycz, storczyk szerokolistny, arcydzięgiel, grąźel żółty, arnika			✓
cenne przyrodniczo obszary lub obiekty	Potoko Nieciecz, park dworski Koci Zamek			✓
świat zwierzęcy (ostoje, siedliska)	kruki, nietoperze, zięby, borsuki, wydry, kuny, sowy			✓
wody powierzchniowe (cieki, rzeki, stawy)	Rzeka Czerwona Woda, 7 stawów			✓
wody podziemne	Wody warstwowe		✓	
Gleby	Głównie klasa III i IV, gleby bielcowe		✓	
Kopaliny	Granit, piaski, gliny (były kamieniołom)			✓
walory geotechniczne				
Kulturowy				
walory architektury	Wieś łańcuchowa, większość domów z nową elewacją		✓	
walory przestrzeni wiejskiej publicznej				
walory przestrzeni wiejskiej prywatnej	Wieś cicha, poblizze lasów, budynki oddalone gwarantujące wypoczynek			✓
zabytki i pamiątki historyczne	Dawny młyn, 67 obiektów objętych ochroną			✓
osobliwości kulturowe				
miejsca, osoby i przedmioty kultu	Ruiny pomnika poświęcone ofiarom I wojny światowej			✓
święta, odpusty, pielgrzymki	22 lipca odpust parafialny w Kościele Parafialnym w Radzimowie		✓	
tradycje, obrzędy, gwara	Opłatek dla starszych i samotnych, festyn wiejski, gminne mistrzostwa pożarnicze			✓
legendy, podania i fakty historyczne				
przekazy literackie				
ważne postacie i przekazy historyczne	W Biernej urodził się Jan Christian Altnikol, uczeń i zięć Jana Sebastiana Bacha			✓
specyficzne nazwy				
specyficzne potrawy				
dawne zawody				

zespoły artystyczne, twórcy	3 osoby haftujące krzyżykowo obrazy, obrusy			✓
Obiekty i tereny				
działki pod zabudowę mieszkaniową	15			✓
działki pod domy letniskowe	5			✓
działki pod zakłady usługowe i przemysł	4			✓
pustostany mieszkaniowe	5			✓
pustostany poprzemysłowe	-			
tradycyjne nie użytkowane obiekty gospodarskie (stodoły, spichlerze, kuźnie, młyny, itp.)	2 kuźnie, 1 młyn, 6 stodół			✓
Infrastruktura społeczna				
placze publicznych spotkań, festynów	Były basen, boisko przyszkolne			✓
sale spotkań, świetlice, kluby	-			
miejsca uprawiania sportu	Boisko szkolne			✓
miejsca rekreacji	Były basen, park dworski Koci Zamek			✓
ścieżki rowerowe, szlaki turystyczne	-			
Szkoły	Szkoła Podstawowa z oddziałem przedszkolnym (130 dzieci)			✓
Przedszkola	j.w.			
Biblioteki	-			
placówki opieki społecznej	-			
placówki służby zdrowia	-			
Infrastruktura techniczna				
Wodociąg	Jest			✓
Kanalizacja	-			
drogi (nawierzchnia, oznakowanie oświetlenie)	Droga powiatowa – oświetlona stan b.dobry, drogi gminne gruntowe – projekt oświetlenia		✓	
chodniki, parkingi	-			
Przystanki	3		✓	
sieć telefoniczna i dostępność internetu	Internet radiowy, sieć telefoniczna istnieje ogólnodostępna		✓	
telefonii komórkowa	Dostępna		✓	
Inne				
Gospodarka, rolnictwo				
Miejsca pracy (gdzie, ile?)	Szkoła 10 osób, sklep 1 osoba, działalność usługowa 5 osób		✓	
znane firmy produkcyjne i zakłady usługowe. i ich produkty	Zarejestrowanych 5 działalności gospodarczych, transport, budownictwo, pszczelarstwo			✓
Gastronomia	-			
miejsca noclegowe	-			
gospodarstwa rolne	21			✓
uprawy hodowle	Zboża		✓	
możliwe do wykorzystania odpady produkcyjne	Słoma		✓	
zasoby odnawialnych energii				
Środki finansowe i pozyskiwanie funduszy				

środki udostępniane przez gminę	W ramach funduszu sołeckiego – kwota 15,318.00 zł		✓	
środki wypracowywane	Pochodzące z nagród i wyróżnień za udział w konkursach		✓	
Mieszkańcy (kapitał społeczny i ludzki)				
Autorytety i znane postacie we wsi	Sabina Guzowska – były dyrektor SP			
Krajanie znani w regionie, w kraju i zagranicą				
Osoby o specyficznej lub ważnej dla wiedzy i umiejętnościach, m.in. studenci	Zbigniew Bielawski - geodeta			
Przedsiębiorcy, sponsorzy	Marek Dziak, Mariusz Trzonek, Jan Solecki			
Osoby z dostępem do Internetu i umiejętnościach informatycznych	10			✓
Pracownicy nauki				
Związki i stowarzyszenia	Ochotnicza Straż Pożarna w Biernej			✓
Kontakty zewnętrzne (np. z mediami)	TVP Wrocław		✓	
Współpraca zagraniczna i krajowa				
Publikatory, lokalna prasa				
Książki, przewodniki	Biuletyn Gminny, Gazeta Wojewódzka		✓	
Strony www	OSP Bierna – www.ospbierna.dbv.pl			✓

ANALIZA SWOT

SILNE STRONY	SŁABE STRONY
<p>1. S Posiadanie placówki oświatowej – szkoła, która pełni rolę integracji z mieszkańcami,</p> <p>2. J Prężnie działająca jednostka Ochotniczej Straży Pożarnej,</p> <p>3. S Bardzo dobry stan nawierzchni drogi powiatowej,</p> <p>4. T Bogata rzeźba terenu sprzyja organizacji sportów zimowych,</p> <p>5. T Różnorodność szaty roślinnej: starodrzewy, roślinność i ptactwo chronione,</p> <p>6. J Dobra integracja mieszkańców.</p> <p>8. T Duża liczba budynków mieszkalnych objętych ochroną konserwatora zabytków,</p> <p>7. T Stawy rybne (7),</p>	<p>1. J Brak świetlicy wiejskiej i właściwego miejsca spotkań mieszkańców,</p> <p>2. S Brak utwardzonych dróg wewnętrznych,</p> <p>3. S Brak oświetlenia dróg wewnętrznych ,</p> <p>4. J Brak połączenia komunikacyjnego z Gminą,</p> <p>5. S Duża liczba pustostanów i zły stan techniczny budynków (domy przysłupowe),</p> <p>6. J Brak oznaczeń i częściowej odbudowy szlaków turystycznych uwzględnionych w wykazie woj. Dolnośląskiego,</p> <p>7. S Brak chodników na poboczach dróg,</p>
SZANSE	ZAGROŻENIA
<p>1. B Skuteczne pozyskiwanie środków na rozwój wsi,</p> <p>2. B Możliwość pozyskania funduszy na rozwój agroturystyki i turystyki, możliwość tworzenia działalności usługowej,</p> <p>3. J Rozwój turystyki,</p> <p>4. J Bliskość sąsiedztwa z Czechami,</p>	<p>1. J Duże zagrożenie powodziowe,</p> <p>2. B Brak rozstrzygnięć planistycznych dla wsi,</p> <p>3. J Intensywne prognozy rozwoju ferm wiatrowych w sąsiedztwie,</p> <p>4. S Nadmierne niszczenie nawierzchni dróg przez samochody ponadgabarytowe (Lasy Państwowe),</p> <p>5. T Niszczenie gruntów rolnych przez zwierzęta leśne (dziki),</p> <p>6. S Brak możliwości odbioru TV lokalnej - wrocławskiej,</p> <p>7. S Duża odległość od miasta, utrudniony dostęp do usług i miejsc pracy,</p>

ANALIZA POTENCJAŁU ROZWOJU WSI



Tożsamość wsi i wartość życia wiejskiego (+)-

4,5,7,8	-
-	5

Wnioski: Obszar MOCNY a otoczenie NIEKORZYSTNE

Zalecenia: Należy wykorzystać mocne strony

Standard życia (warunki materialne) (-) -

3	-
2,3,5,7	4,6,7

Wnioski: Obszar SŁABY a otoczenie NIEKORZYSTNE

Zalecenia: Należy niwelować słabe strony i zagrożenia

Jakość życia (warunki niematerialne i duchowe) (-)=

2,6	3,4
1,4,6	1,3

Wnioski: Obszar SŁABY a otoczenie NIEKORZYSTNE

Zalecenia: Należy niwelować słabe strony i wykorzystywać mocne

Byt (warunki ekonomiczne) (=)+

-	1,2
-	2

Wnioski: Obszar NEUTRALNY a otoczenie KORZYSTNE

Zalecenia: Należy wykorzystać Szanse w procesie odnowy wsi

WIZJA

Wizja hasłowa

Bierna - Zadbana wieś szczęśliwych ludzi

Wizja opisowa

Bierna to miejscowość z rozbudowaną infrastrukturą społeczną i techniczną. Aktywni i przedsiębiorczy mieszkańcy angażują się w rozwój wsi. Mieszkańcy uzyskują dochody z własnych usług i produkcji, a jakość ich jest znana w całym regionie. Mieszkańcy kultywują tradycje i dbają o swoje posesje oraz wygląd wsi.

PROGRAM KRÓTKOTERMINOWY ROZWOJU WSI

na okres I – XII 2014 r.

Kluczowy problem	Odpowiedź	Propozycja projektu (nazwa)	Czy nas stać na realizację? (tak/nie)		Punkta cja	Hierarc hia
			Organiz acyjnie	Finanso wo		
Co nas najbardziej zintegruje?	Festyn ludowy	Święto pieczonego ziemniaka i ryby IX	Tak	Tak	2 2 2 2	IV
Na czy nam najbardziej zależy?	Integracja mieszkańców	Budowa wiaty biesiadnej VI-X	Tak	Nie	1 1 1 1	V
Co nam najbardziej przeszkadza?	Brak tablic informacyjnych o nr. budynków	Ustawienie tablic informacyjnych V	Tak	Tak	3 3 3 3	III
Co najbardziej zmieni nasze życie?	Promocja wsi w internecie	Utworzenie strony internetowej promującej wieś III	Tak	Tak	4 4 4 4	II
Co nam przyjdzie najłatwiej?	Promocja wsi	Ustawienie witacza IV	Tak	Tak	5 5 5 5	I

PROGRAM DŁUGOTERMINOWY ROZWOJU WSI Bierna


Wizja: Bierna - zadbana wieś szczęśliwych ludzi

I. Plan rozwoju			II. Program rozwoju	
1. Cele jakie musimy osiągnąć by urzeczywistnić wizję naszej wsi	2. Co nam pomoże osiągnąć cel?		3. Co nam może przeszkodzić?	
	Zasoby Czego użyjemy?	ATUTY Silne strony i Szanse Co wykorzystamy?	BARIERY Słabe strony Co wyeliminujemy? Zagrożenia Czego unikniemy?	
A. TOŻSAMOŚĆ WSI I WARTOŚCI ŻYCIA WIEJSKIEGO				
1. Kultywowanie tradycji i obyczajów wsi 2. Ochrona zabytków/dziedzictwa kulturowego i przyrodniczego 3.	Szkoła, teren rekreacyjny, OSP, zabytki,	- Bogata rzeźba terenu sprzyja organizacji sportów zimowych, - Stawy rybne - Duża liczba budynków mieszkalnych objętych ochroną konserwatora zabytków - Różnorodność szaty roślinnej: starodrzewy, roślinność i ptactwo chronione	- Niszczenie gruntów rolnych przez zwierzęta leśne (dziki) - Duża liczba pustostanów i zły stan techniczny budynków (domy przysłupowe	1.1 Organizacja spotkań środowiskowych: opłatek, andrzejki; 1.2 Organizacja obchodów dnia sybiraka i kresowiaka. 2.1 Zachowanie i renowacja bieżąca zabytków budowlanych; 2.2 Oznakowanie pomników przyrody i zabytków budowlanych; 2.3 Odtworzenie zburzonego pomnika ku czci poległych w I wojnie światowej;
B. STANDARD ŻYCIA				

<ol style="list-style-type: none"> 1. Poprawa infrastruktury rekreacyjnej i społecznej 2. Rozbudowa infrastruktury technicznej 	<p>Działki gminne, drogi gminne, szlaki turystyczne, oświetlenie dróg,</p>	<ul style="list-style-type: none"> - Bardzo dobry stan nawierzchni drogi powiatowej - Posiadanie placówki oświatowej – szkoła, która pełni rolę integracji z mieszkańcami, 	<ul style="list-style-type: none"> - Duża liczba pustostanów i zły stan techniczny budynków (domy przysłupowe), - Brak oświetlenia dróg wewnętrznych - Brak utwardzonych dróg wewnętrznych, - Duża odległość od miasta, utrudniony dostęp do usług i miejsc pracy - Nadmierne niszczenie nawierzchni dróg przez samochody ponadgabarytowe (Lasy Państwowe - Brak oznaczeń i częściowej odbudowy szlaków turystycznych uwzględnionych w wykazie woj. Dolnośląskiego 	<ol style="list-style-type: none"> 1.1 Budowa świetlicy wiejskiej; 1.2 Budowa obiektu sportowo-rekreacyjnego; 1.3 Częściowa odbudowa i oznaczenie szlaków turystycznych uwzględnionych w wykazie województwa; 1.4 Opracowanie projektu i budowa wyciągu orczykowego; 1.5 Budowa wiaty biesiadnej. 1.6 Budowa ścieżek edukacyjnych; 1.7 Budowa ścieżek rowerowych <ol style="list-style-type: none"> 2.1 Uzupelnienie brakującego oświetlenia dróg; 2.2 Wykonanie utwardzonej nawierzchni dróg gminnych; 2.3 Budowa chodników przy drodze powiatowej;
C. JAKOŚĆ ŻYCIA				
<ol style="list-style-type: none"> 1. Podniesienie poziomu integracji wśród mieszkańców 2. Rozwój partnerskiej współpracy 3. 	<p>Szkoła, teren rekreacyjny, OSP, zabytki, stawy hodowlane</p>	<ul style="list-style-type: none"> - Prężnie działająca jednostka Ochotniczej Straży Pożarnej - Dobra integracja mieszkańców. 	<ul style="list-style-type: none"> - Brak świetlicy wiejskiej i właściwego miejsca spotkań mieszkańców - Brak połączenia komunikacyjnego z Gminą 	<ol style="list-style-type: none"> 1.1 Organizacja imprez środowiskowych: zawody strażackie, turnieje piłkarskie, pokazy ratownictwa; 1.2 Organizacja imprez integracyjnych np. święta piezzonego ziemniaka; <ol style="list-style-type: none"> 2.1 Nawiązanie współpracy transgranicznej z Czechami; <ol style="list-style-type: none"> 3.1 Dostosowanie połączeń komunikacyjnych z gminą i powiatem;
D. BYT				

<ol style="list-style-type: none"> 1. Promowanie walorów i atrakcji wsi 2. Poprawa rozstrzygnięć planistycznych 3. Zwiększanie przedsiębiorczości wiejskiej 	<p>Szkoła, teren rekreacyjny, OSP, zabytki, stawy hodowlane</p>	<p>Prężnie działająca jednostka Ochotniczej Straży Pożarnej - Dobra integracja mieszkańców.</p>	<p>Brak rozstrzygnięć planistycznych dla wsi,</p>	<ol style="list-style-type: none"> 1.1 Opracowanie materiałów promujących wieś: strona internetowa, ulotki, foldery; 1.2 Wykonanie wizytówki wsi: witacza. 1.3 Propagowanie tworzenia gospodarstw agroturystycznych: szkolenia, ulotki, filmy; 2.1 Opracowanie miejscowego planu zagospodarowania przestrzennego dla wsi Bierna; 3.1 Organizacja szkoleń i kursów, m.in. pozyskiwania środków na wsi dla drobnej przedsiębiorczości, pisanie wniosków itp 3.2 Produkcja i sprzedaż wyrobów rękodzielniczych; 3.3 Organizacja kursów praktycznych.
--	---	---	---	--

DOKUMENTACJA FOTOGRAFICZNA





UCHWAŁA ZEBRANIA WIEJSKIEGO



**DOLNY
ŚLĄSK**



URZĄD MARSZAŁKOWSKI WOJEWÓDZTWA DOLNOŚLĄSKIEGO

SOŁECKA STRATEGIA ROZWOJU WSI MIEDZIANA W GMINIE SULIKÓW



Miedziana - piękna górską wieś z tradycjami

AUTORZY - Grupa Odnowy Wsi Miedziana w składzie:

- Robert Traczyk
- Arkadiusz Szeszko
- Bogusław Świętek
- Damian Wolanin

MODERATORZY:

- Edyta Rząsa
- Krzysztof Szustka

grudzień 2013 r

SPIS TREŚCI

ANALIZA ZASOBÓW	3
ANALIZA SWOT	6
ANALIZA POTENCJAŁU ROZWOJU WSI	7
WIZJA	8
PROGRAM KRÓTKOTERMINOWY ROZWOJU WSI	9
PROGRAM DŁUGOTERMINOWY ROZWOJU WSI MIEDZIANA	10
DOKUMENTACJA FOTOGRAFICZNA	12
UCHWAŁA ZEBRANIA WIEJSKIEGO	13



Przeprowadzenie warsztatów zostało sfinansowane ze środków Gminy Sulików
Koordinator gminny – Regionalnej Odnowy Wsi Dolnośląskiej -
Barbara Dunaj

ANALIZA ZASOBÓW

Zasoby – wszelkie elementy materialne i niematerialne wsi i związanego z nią obszaru, które mogą być wykorzystane obecnie bądź w przyszłości w realizacji publicznych bądź prywatnych przedsięwzięć odnowy wsi. Zwrócić uwagę na elementy specyficzne i rzadkie (wyróżniające wieś). Opracowanie: Ryszard Wilczyński

Rodzaj zasobu	Opis (nazwanie) zasobu jakim wieś dysponuje	Znaczenie zasobu		
		Małe	Duże	Wyróżniające
Przyrodniczy				
walory krajobrazu, rzeźby terenu	Miedziana leży w południowej części wzgórz zalipiańskich.		x	
stan środowiska	Czyste górskie powietrze, segregacja odpadów		x	
walory klimatu	Klimat umiarkowany		x	
walory szaty roślinnej	Lasy zróżnicowane: świerk, jodła, modrzew, buk		x	
cenne przyrodniczo obszary lub obiekty	Las Miedziański, park z dębami i bukami przy kompleksie pałacowym		x	
świat zwierzęcy (ostoje, siedliska)	Dzika zwierzyna żyjąca w pobliskich lasach	x		
wody powierzchniowe (cieki, rzeki, stawy)	Rwący potok czerwona woda, która wylewa i podtapia domostwa		x	
wody podziemne				
gleby	Gleby wykorzystywano rolniczo klasy od II do VI			
kopaliny	Stara nie użytkowana piaskownia i kamieniałom	x		
walory geotechniczne				
Kulturowy				
walory architektury				
walory przestrzeni wiejskiej publicznej				
walory przestrzeni wiejskiej prywatnej				
zabytki i pamiątki historyczne	Kościół, kompleks pałacowo parkowy, gospodarstwo po byłym młynie, domy z murem pruskim, ochroną konserwatorską objętych jest 70 domów i budynków gospodarczych jako dobra kultury		x	
osobliwości kulturowe				
miejsca, osoby i przedmioty kultu				
święta, odpusty, pielgrzymki	Odpust parafialny, festyny, dzień strażaka		x	
tradycje, obrzędy, gwara				
legandy, podania i fakty historyczne				
przekazy literackie	„Polskie Górne Łużyce” Waldemar Bena, „Przyroda powiatu zgorzeleckiego” Jolanta Loritz-Dobrowolska, Waldemar Bena, „Nasze płazy i gady” Jolanta Loritz-Dobrowolska, Waldemar Bena.		x	

ważne postacie i przekazy historyczne				
specyficzne nazwy				
specyficzne potrawy				
dawne zawody	Bartnik, szewc, cieśla, kowal, krawiec			
zespoły artystyczne, twórcy				
Obiekty i tereny				
działki pod zabudowę mieszkaniową	Liczne działki pod zabudowę jednorodzinną, w obrębie Miedziana znajdują się działki stanowiące własność osób prywatnych, Gminy, Agencji Nieruchomości Rolnych i innych.		x	
działki pod domy letniskowe				
działki pod zakłady usługowe i przemysł	w obrębie Miedziana znajdują się działki stanowiące własność osób prywatnych, Gminy, Agencji Nieruchomości Rolnych i innych.		x	
pustostany mieszkaniowe	Pustostany mieszkaniowe w rękach Prywatnych i gminnych zachowane w różnym stanie	x		
pustostany poprzemysłowe				
tradycyjne nie użytkowane obiekty gospodarskie (stodoły, spichlerze, kuźnie, młyny, itp.)				
Infrastruktura społeczna				
plac publicznego spotkań, festynów	Boisko, plac zabaw		x	
sale spotkań, świetlice, kluby	stara świetlica wiejska nie nadająca się do remontu, strażnica OSP		x	
miejsca uprawiania sportu	Boisko do piłki nożnej i siatkowej		x	
miejsca rekreacji	Plac zabaw dla dzieci		x	
ścieżki rowerowe, szlaki turystyczne	Żółty szlak turystyczny prowadzący na zamek czocha		x	
szkoły				
przedszkola				
biblioteki				
placówki opieki społecznej				
placówki służby zdrowia				
Infrastruktura techniczna				
wodociąg	Instalacja wodociągowa nowa		x	
kanalizacja				
drogi (nawierzchnia, oznakowanie oświetlenie)	Drogi powiatowe gminne oznakowane, oświetlone o nawierzchni asfaltowej niektóre wysypane kamieniem stan nie zadowalający		x	
chodniki, parkingi	istnieją zatoczki autobusowe,	x		
przystanki	3 przystanki dla busów i autobusów szkolnych	x		
sieć telefoniczna i dostępność internetu	Internet radiowy, TP SA		x	
telefonnia komórkowa	Sieci Plus i play	x		
inne				

Gospodarka, rolnictwo				
Miejsca pracy (gdzie, ile?)	Zarejestrowane są 4 podmioty gospodarcze		x	
znane firmy produkcyjne i zakłady usługowe. i ich produkty	Danuta Kryńska, roboty budowlane oraz restauracje		x	
gastronomia	Danuta Kryńska		x	
miejsca noclegowe	Danuta Kryńska	x		
gospodarstwa rolne	Kilka dużych gospodarstw rolnych		x	
uprawy hodowle	Rzepak, zboża, kukurydza na biomasę			
możliwe do wykorzystania odpady produkcyjne				
zasoby odnawialnych energii				
Środki finansowe i pozyskiwanie funduszy				
środki udostępniane przez gminę	Fundusz sołecki		x	
środki wypracowywane	Organizacja festynów, wkład pracy własnej		x	
Mieszkańcy (kapitał społeczny i ludzki)				
Autorytety i znane postacie we wsi	Prezes OSP Robert Traczyk , radny Bogusław Świątek, komendant OSP Arkadiusz Szeszko, Sołtys Tadeusz Ostapiuk		x	
Krajanie znani w regionie, w kraju i zagranicą				
Osoby o specyficznej lub ważnej dla wiedzy i umiejętnościach, m.in. studenci				
Przedsiębiorcy, sponsorzy	Dariusz Kryński		x	
Osoby z dostępem do Internetu i umiejętnościach informatycznych				
Pracownicy nauki				
Związki i stowarzyszenia	Ochotnicza Straż Pożarna		x	
Kontakty zewnętrzne (np. z mediami)	Telewizja lokalna TOMKÓW, TVN, Telewizja TVP Wrocław , Gazeta wojewódzka, Nowiny jeleniogórskie, Gazeta regionalna, Biuletyn Gminny, lokalne portale internetowe		x	
Współpraca zagraniczna i krajowa				
Publikatory, lokalna prasa				
Książki, przewodniki	Folder promocyjny Gminy Sulików, Mapa Gminy Sulików, „Polskie Górne Łużyce” Waldemar Bena, „Przyroda powiatu zgorzeleckiego” Jolanta Loritz-Dobrowolska, Waldemar Bena, „Nasze płazy i gady” Jolanta Loritz-Dobrowolska, Waldemar Bena.		x	
Strony www				

ANALIZA SWOT

SILNE STRONY	SŁABE STRONY
<p>1,J- aktywna grupa społeczna 2,J- czynny udział części mieszkańców w propagowaniu sportu 3,J- aktywna grupa społeczna zrzeszona PZHGP 4,J- zgrana część mieszkańców 5,T- rzadkie okazy ryb i dzikiego ptactwa 6,T- korzystne walory krajobrazowe położenie wsi 7,T- zabytkowa architektura wiejska zabytkowych domów 8,T- liczne pomniki przyrody 12 sztuk 9, S- nowy i dobrze utrzymany plac zabaw 10,S- nowa instalacja wodociągowa</p>	<p>1,J- brak miejsca integracji 2,T-brak oferty programowej rozwoju i zajęć dla dzieci i młodzieży 3,T- brak zaangażowania w tradycję wsi 4,S- zły stan dróg gminnych i powiatowych 5,S- brak kanalizacji 6,S-brak chodników dla pieszych i ścieżek rowerowych 7,S- brak oświetlenia w niektórych częściach wioski 8,B- zrównoważony poziom zamożności mieszkańców</p>
SZANSE	ZAGROŻENIA
<p>1,J- udział w programie odnowy wsi 2,B- możliwość pozyskania pieniędzy, funduszy UE 3,S- plan zagospodarowania przestrzennego gminy i inne rozstrzygnięcia planistyczne dla wsi 4,B- możliwość korzystania przez rolników z dotacji unijnych 5,T- promocja gminy i poszczególnych miejscowości</p>	<p>1,J- zagrożenie powodzią 2,B- migracja młodych ludzi za pracą do większych miast 3,T- zanikanie tradycji 4,J- niewystarczająca komunikacja 5,B- mała opłacalność produkcji rolnej 6,T- izolowanie się nowych mieszkańców 7,B- słaba promocja wsi 8,S- ubogie wyposażenie szlaku rowerowego</p>

ANALIZA POTENCJAŁU ROZWOJU WSI



Tożsamość wsi i wartość życia wiejskiego (+)-

4	1
2	2

Wnioski: Obszar MOCNY a otoczenie NIEKORZYSTNE

Zalecenia: Należy wykorzystać mocna strony i niwelować zagrożenia

Standard życia (warunki materialne) (-) =

2	1
4	1

Wnioski: Obszar SŁABY a otoczenie OBOJĘTNE

Zalecenia: Należy niwelować słabe strony w procesie odnowy wsi

Jakość życia (warunki niematerialne i duchowe) (+)-

5	1
1	2

Wnioski: Obszar MOCNY a otoczenie NIEKORZYSTNE

Zalecenia: Należy wykorzystać silne strony w procesie odnowy wsi

Byt (warunki ekonomiczne) (-)-

0	2
1	3

Wnioski: Obszar SŁABY a otoczenie NIEKORZYSTNE

Zalecenia: Należy niwelować słabe strony i zagrożenia.

WIZJA

Wizja hasłowa

Miedziana - piękna górską wieś z tradycjami

Wizja opisowa

Miedziana jest piękną górką wsią z mieszkańcami chętnymi do współpracy i zaangażowaniem w stowarzyszenia działające na terenie. W naszej dobrze wyposażonej świetlicy spotykają się wszyscy mieszkańcy którzy mogą korzystać z różnego rodzaju sprzętu co sprzyja rozwojowi ich zainteresowań i pasji. Mieszkańcom żyje się dostatnio a ich produkcja i produkty są docenione w okolicy. Rękodzieło wykonywane w naszej wsi bierze udział w licznych wystawach gdzie jest doceniane i nagradzane przez społeczność naszego regionu.

PROGRAM KRÓTKOTERMINOWY ROZWOJU WSI

na okres I – XII 2013 r.

Kluczowy problem	Odpowiedź	Propozycja projektu (nazwa)	Czy nas stać na realizację? (tak/nie)		Punkta cja	Hierarc hia
			Organiz acyjnie	Finanso wo		
Co nas najbardziej zintegruje?	Wspólne zabawy	Festyny rozpoczęcie i zakończenie lata. Dzień strażaka, dzień dziecka, mikołajki V	tak	nie	5,3,2	III
Na czy nam najbardziej zależy?	Miejscu spotkań	Budowa altany IX	tak	nie	5,4,4	I
Co nam najbardziej przeszkadza?	Problemy z własnością gruntów	Lobbowanie działania przejęcia działek na rzecz gminy XII	tak	tak	2,5,4	II
Co najbardziej zmieni nasze życie?	Promocja w Internecie	Założenie profilu fanpage VI	tak	tak	1,1,1	V
Co nam przyjdzie najłatwiej?	Zawody sportowe	Sołecki turniej piłki siatkowej V	tak	nie	3,2,3	IV

PROGRAM DŁUGOTERMINOWY ROZWOJU WSI MIEDZIANA

Wizja: Miedziana piękna górską wieś z tradycjami

I. Plan rozwoju			II. Program rozwoju	
1. Cele jakie musimy osiągnąć by urzeczywistnić wizję naszej wsi	2. Co nam pomoże osiągnąć cel?		3. Co nam może przeszkodzić?	Projekty, przedsięwzięcia jakie wykonamy?
	Zasoby Czego użyjemy?	ATUTY Silne strony i Szanse Co wykorzystamy?	BARIERY Słabe strony Co wyeliminujemy? Zagrożenia Czego unikniemy?	
A. TOŻSAMOŚĆ WSI I WARTOŚCI ŻYCIA WIEJSKIEGO				
1. Zachowanie tradycji i obyczajów wsi 2. Zachowanie dziedzictwa kulturowego i przyrodniczego	Kościół, OSP, Boisko, park zabytkowy, tereny cenne przyrodniczo	- aktywna grupa społeczna - rzadkie okazy ryb i dzikiego ptactwa korzystne walory krajobrazowe - położenie wsi - zabytkowa architektura wiejska 70 zabytkowych domów	- brak zaangażowania w tradycję wsi - brak oferty programowej rozwoju i zajęć dla dzieci i młodzieży	1.1 Organizacja imprez kulturowych np. dzień strażaka, mikołajki, festyny wiejskie. 1.2 Organizacja spotkań z najstarszymi mieszkańcami wsi. 1.3 Organizacja warsztatów rękodzieła regionalnego np. wieńce dożynkowe, miotły brzoźowe, kosze wiklinowe. 2.1 Wspólna praca mieszkańców w poprawę wizerunku parku wpisanego do rejestru zabytków. 2.2 Objąć ochroną formy użytku ekologicznego, miejsc cennych przyrodniczo.
B. STANDARD ŻYCIA				
1. Rozbudowa infrastruktury społecznej 2. Poprawa infrastruktury technicznej	Tereny gminne, świetlica, wiejskie boisko, siedziba OSP, drogi gminne,	- nowy i dobrze utrzymany plac zabaw - nowa instalacja wodociągowa	- brak kanalizacji - zły stan dróg gminnych i powiatowych - brak chodników dla pieszych i ścieżek rowerowych - brak oświetlenia w niektórych częściach wioski	1.1 Budowa świetlicy wiejskiej 1.2 Rozbudowa boisk 1.3 Doposażenie świetlicy w sprzęt gastronomiczny, sportowy i rekreacyjny. 1.4 Zagospodarowanie terenów w centrum wsi dla spotkań wszystkich mieszkańców np. oczko wodne z wyspą i altaną. 2.1 Budowa oświetlenia ulicznego 2.2 Stworzenie ogólnodostępnej sieci Internetu.
C. JAKOŚĆ ŻYCIA				

<p>1. Integracja mieszkańców</p> <p>2. Poszerzenie oferty kulturalnej i rekreacyjnej</p>	<p>Siedziba OSP, świetlica wiejska, plac zabaw, teren spotkań, boisko wiejskie, strażacy</p>	<p>- aktywna grupa społeczna</p> <p>- czynny udział części mieszkańców w propagowaniu sportu</p> <p>- aktywna grupa społeczna zrzeszona PZHGP</p> <p>- zgrana część mieszkańców</p>	<p>- zagrożenie powodzią</p> <p>- brak miejsca integracji</p>	<p>1.1. Organizacja szkoleń i kursów np. przeciwpożarowe, pierwszej pomocy i inne.</p> <p>1.2 Organizacja spotkań tematycznych np. kursy informatyczne, szkolenia w obsłudze komputerów.</p> <p>2.1 Modernizacja szlaku rowerowego do Czech.</p> <p>2.2 Opracowanie oferty społeczno-kulturalnej dla wszystkich grup wiekowych.</p> <p>2.3 Organizacja kółek zainteresowań np. koło filatelistyczne, numizmatyczne, archeologiczne, hodowców gołębi pocztowych.</p> <p>2.4 Organizacja zawodów sportowych np. strzelectwo, turniej piłki siatkowej.</p> <p>2.5 Organizacja imprez np. zabawy taneczne ,grille.</p>
D. BYT				
<p>1. Podniesienie przedsiębiorczości wiejskiej</p> <p>2. Promocja wsi</p>	<p>Siedziba OSP, świetlica wiejska, plac zabaw, teren spotkań, boisko wiejskie, strażacy</p>	<p>- możliwość pozyskania pieniędzy, funduszy UE</p>	<p>- zrównoważony poziom zamożności mieszkańców</p> <p>- słaba promocja wsi</p> <p>- migracja młodych ludzi za pracą do większych miast</p>	<p>1.1 Organizowanie festynów oraz publicznych zbiórek pieniędzy na cele publiczne (np. wyposażenie świetlicy)</p> <p>1.2 Organizacja szkoleń i warsztatów m.in. z pozyskiwania funduszy na cele wsi, ze wsparcia mikroprzedsiębiorstw</p> <p>2.1 Budowa witaczy wsi</p> <p>2.2 Stworzenie oraz aktualizacja strony internetowej</p> <p>2.3. Tworzenie materiałów promocyjnych (ulotki kalendarze, foldery, koszulki)</p>

DOKUMENTACJA FOTOGRAFICZNA



UCHWAŁA ZEBRANIA WIEJSKIEGO



**DOLNY
ŚLĄSK**



URZĄD MARSZAŁKOWSKI WOJEWÓDZTWA DOLNOŚLĄSKIEGO

SOŁECKA STRATEGIA ROZWOJU WSI SULIKÓW W GMINIE SULIKÓW



Sulików – wieś dziedzictwa i kultury u stóp Ognistej Góry

AUTORZY - Grupa Odnowy Wsi Sulików w składzie:

- Andrzej Kurek
- Elżbieta Piotrowska
- Anna Sawicka
- Beata Szczepańska
- Robert Starzyński
- Tadeusz Baranek
- Tadeusz Mochalski
- Edward Kurjański
- Stefan Augustyniak

MODERATORZY:

- Edyta Rząsa
- Krzysztof Szustka

grudzień 2013 r.

SPIS TREŚCI

ANALIZA ZASOBÓW	3
ANALIZA SWOT	7
ANALIZA POTENCJAŁU ROZWOJU WSI	8
WIZJA	9
PROGRAM KRÓTKOTERMINOWY ROZWOJU WSI	10
PROGRAM DŁUGOTERMINOWY ROZWOJU WSI SULIKÓW NA LATA 2014-2024 <i>Wizja: Sulików – wieś dziedzictwa i kultury u stóp Ognistej Góry</i>	11
DOKUMENTACJA FOTOGRAFICZNA	15
UCHWAŁA ZEBRANIA WIEJSKIEGO	18



Przeprowadzenie warsztatów zostało sfinansowane ze środków Gminy Sulików
Koordinator gminny – Regionalnej Odnowy Wsi Dolnośląskiej -
Barbara Dunaj

ANALIZA ZASOBÓW

Zasoby – wszelkie elementy materialne i niematerialne wsi i związanego z nią obszaru, które mogą być wykorzystane obecnie bądź w przyszłości w realizacji publicznych bądź prywatnych przedsięwzięć odnowy wsi. Zwrócić uwagę na elementy specyficzne i rzadkie (wyróżniające wieś). Opracowanie: Ryszard Wilczyński

Rodzaj zasobu	Opis (nazwanie) zasobu jakim wieś dysponuje	Znaczenie zasobu		
		Małe	Duże	Wyróżniające
Przyrodniczy				
walory krajobrazu, rzeźby terenu	Położenie w dolinie Czerwonej Wody u stóp Góry Ognistej, lokalne pagóry (bazaltowe), grądy podgórskie, Pogórze Izerskie, szpalery drzew		x	
stan środowiska	Skały bazaltowe, częściowo skanalizowany, segregacja odpadów, Kopalnia RADAN BAZALT		x	
walory klimatu	Klimat umiarkowany	x		
walory szaty roślinnej	Zbiorowiska leśne, drzewa i krzewy, cenna przyrodniczo szata roślinna: Gnieźnik leśny, Kocanki piaskowe, Konwalia majowa, Kopytnik pospolity, Kruszyna zwyczajna, Paprotka zwyczajna		x	
cenne przyrodniczo obszary lub obiekty	Liczne drzewa spełniające wymogi pomników przyrody: buk pospolity, dęby szypułkowe, lipy drobnolistne, jesion wyniosły. Szpaler lipy drobnolistnej, ww. szata roślinna			x
świat zwierzęcy (ostoje, siedliska)	Kret, kuna domowa, dzik, sarna, jelenie, tchórze, borsuk, łasice, nietoperze, minóg strumieniowy, kuropatwa, myszołów, sieweczka rzeczna, sierpówka, puszczyk, dzięcioł duży, strumieniówka, kruk		x	
wody powierzchniowe (cieki, rzeki, stawy)	Czerwona Woda, Włosienica, Płonka, Cegielnia		x	
wody podziemne	Przydomowe studnie głębinowe	x		
gleby	brunatne	x		
kopaliny	Piaskownia, kamieniołom, glina		x	
walory geotechniczne				
Kulturowy				
walory architektury	Dwa mieszczkańskie barokowe domy o konstrukcji szachulcowej i drewnianych podcieniach, Barokowy Kościół p.w. Podwyższenia Krzyża Św., Budynek Gminnego Ośrodka Kultury z 1796 r.			x
walory przestrzeni wiejskiej publicznej	Odrestaurowany zabytkowy Rynek oraz Gminny Ośrodek Kultury, plac zabaw z miejscem integracji mieszkańców (wiata z grillem),		x	
walory przestrzeni wiejskiej prywatnej	Zadbane posesje prywatne		x	
zabytki i pamiątki historyczne	Układ przestrzenny Rynek, część ul. Szkolnej,			x

	Kościół parafialny p.w. Podwyższenia Krzyża Św., założenie dworsko – parkowe, budynek mieszkalny, ochroną konserwatorską objętych jest 139 domów i budynków gospodarczych m.in. o konstrukcji szachulcowej			
osobliwości kulturowe	Prezes Koła Towarzystwa Miłośników Lwowa i Kresów Południowo-Wschodnich – Stefan Augustyniak			
miejsca, osoby i przedmioty kultu	Krzyż, Grota Matki Boskiej przy Kościele, Mały Kościółek		x	
święta, odpusty, pielgrzymki	Odpust parafialny, festyny, Sołeckie Mistrzostwa w Zupie, Nyski Kulturalny Kulturalnik,		x	
tradycje, obrzędy, gwara	Kultywowanie tradycji kresowych, dożynki, spotkania wigilijne mieszkańców, śniadania wielkanocne			
legendy, podania i fakty historyczne	Legenda dot. herbu Sulikowa, na którym znajduje się 11 bochenków chleba i wierzchołek góry. Legenda mówi, że spiczasta góra symbolizuje najwyższy fragment Góry Ognistej, który kiedyś był własnością miasta, lecz mieszczenie z powodu głodu sprzedali go dziedzicowi za 11 bochenków chleba.	x		
przekazy literackie	„Polskie Górne Łużyce” Waldemar Bena, „Przyroda powiatu zgorzeleckiego” Jolanta Loritz-Dobrowolska, Waldemar Bena, „Nasze płazy i gady” Jolanta Loritz-Dobrowolska, Waldemar Bena.		x	
ważne postacie i przekazy historyczne	Ks. Kazimierz Solecki.		x	
specyficzne nazwy	Nazwy miejsc integracyjno – rekreacyjnych „Księżyc”, „Skałki”.	x		
specyficzne potrawy	Zupa wulkaniczna, czosnkowa.	x		
dawne zawody	szewc, ogrodnik, zdun, dekarz, grabarz, rolnik,		x	
zespoły artystyczne, twórcy	Rękodzieło z papieru			
Obiekty i tereny				
działki pod zabudowę mieszkaniową	W obrębie Sulików znajdują się działki pod zabudowę mieszkaniową stanowiące własność osób prywatnych, Gminy, Agencji Nieruchomości Rolnych i innych.		x	
działki pod domy letniskowe				
działki pod zakłady usługowe i przemysł	W obrębie Sulików znajdują się działki pod zabudowę mieszkaniową i usługową stanowiące własność osób prywatnych, Gminy, Agencji Nieruchomości Rolnych i innych.		x	
pustostany mieszkaniowe	Nieliczne pustostany mieszkaniowe	x		
pustostany poprzemysłowe				
tradycyjne nie użytkowane obiekty gospodarskie (stodoły, spichlerze, kuźnie, młyny, itp.)	Stodoły,	x		
inne	Stara strzelnica		x	
Infrastruktura społeczna				

plac publicznego spotkań, festynów	Rynek, wiata obok Placu Zabaw			x
sale spotkań, świetlice, kluby	Gminny Ośrodek Kultury		x	
miejsca uprawiania sportu	Boisko sportowe, Boisko przy Zespole Szkoły Podstawowej i Gimnazjum, Hala sportowa wraz z siłownią		x	
miejsca rekreacji	Wiata, Skałki i Księżyc, plac zabaw		x	
ścieżki rowerowe, szlaki turystyczne	Ścieżka rowerowa, szlak Św. Jakuba	x		
szkoły	Zespół Szkoły Podstawowej i Gimnazjum w Sulikowie		x	
przedszkola	Przedszkole Publiczne w Sulikowie		x	
biblioteki	Biblioteka Gminna i Szkolna		x	
placówki opieki społecznej	Gminny Ośrodek Pomocy Społecznej		x	
placówki służby zdrowia	Niepubliczny Zespół Opieki Zdrowotnej		x	
Infrastruktura techniczna				
wodociąg	Wodociąg gminny		x	
kanalizacja	Częściowo skanalizowany Sulików		x	
drogi (nawierzchnia, oznakowanie oświetlenie)	Wojewódzkie, powiatowe, gminne, wewnętrzne o nawierzchni zróżnicowanej, stan dróg wymagający naprawy,		x	
chodniki, parkingi	Parkingi w rynku oraz na ul. Zawidowskiej, przy boisku sportowym		x	
przystanki	Dwa przystanki	x		
sieć telefoniczna i dostępność Internetu	Sieć telefoniczna wykonana, dostępność do Internetu dobra,		x	
telefon komórkowa	Dostępność sieci telefonicznej wszystkich operatorów,		x	
inne	Tradycyjne sposoby ogrzewania budynków			
Gospodarka, rolnictwo				
Miejsca pracy (gdzie, ile?)	Zarejestrowane 63 podmioty gospodarcze, ZSPI G w Sulikowie, Przedszkole Publiczne, GOPS, Kopalnia RADAN Bazalt, Oddział Poczty Polskiej S.A., NZOZ, Spółka wodno-kanalizacyjna SUPLAZ, Worpól, Sklep Wielobranżowy EURO, Stacja Paliw. Brak danych dotyczących ilości miejsc pracy.		x	
znane firmy produkcyjne i zakłady usługowe. i ich produkty	Soley-Areca - paliwa, Worpól - produkty rolne (poletka doświadczałne), Kopalnia Radan Bazalt - wełna mineralna, drogownictwo,		x	
gastronomia	Restauracja u Jana - Miksza Czesława, Bar Eden - Małgorzata Romanowicz	x		
miejsca noclegowe	Romanowicz ROMA, Nieckarz Maria, Partyka Zbigniew, Kurasiewicz Zofia,		x	
gospodarstwa rolne	Baranek Tadeusz, Kurasiewicz Tadeusz, Romanowicz Leszek, Mielnik Kazimiera, Baranek Marcin,		x	
uprawy hodowle	Zboża, kukurydza, rzepak, pszenica, żyto		x	
możliwe do wykorzystania odpady produkcyjne	Odpad z kukurydzy do spalarni		x	
zasoby odnawialnych energii	W posesjach prywatnych kolektory słoneczne, biomasa		x	
Środki finansowe i pozyskiwanie funduszy				
środki udostępniane przez gminę	Ok. 29 000 zł funduszu sołeckiego		x	

środki wypracowywane	Nakład pracy własnej, Koncerty Caritas,		x	
Mieszkańcy (kapitał społeczny i ludzki)				
Autorytety i znane postacie we wsi	Sołtys, Wójt, Radni, Skarbnik i Sekretarz Gminy,		x	
Krajanie znani w regionie, w kraju i zagranicą	Ks. Kazimierz Solecki			x
Osoby o specyficznej lub ważnej dla wiedzy i umiejętnościach, m.in. studenci				
Przedsiębiorcy, sponsorzy	Soley-Areca, Kopalnia RADAN Bazalt, Sklep Wielobranżowy EURO, Restauracja u Jana Miksza Czesława,		x	
Osoby z dostępem do Internetu i umiejętnościami informatycznych	Ok. 60 % mieszkańców		x	
Pracownicy nauki				
Związki i stowarzyszenia	Klub Sportowy BAZALT Sulików, Stowarzyszenie Dla Gminy Sulików, Stowarzyszenie Pracodawców Gminy Sulików, OSP Sulików, Związek Emerytów i Rencistów, Towarzystwo Miłośników Lwowa i Kresów Południowo – Wschodnich Oddział Sulików, Koło Caritas, Kółko Różańcowe, TPD Koło przy Zespole Szkoły Podstawowej i Gimnazjum w Sulikowie, Uczniowski Klub Sportowy przy Publicznym Gminnym Gimnazjum w Sulikowie, Związek Kombatanów RP i Byłych Więźniów Politycznych Gminne Koło w Sulikowie, Towarzystwo Rozwoju Lokalnego Perspektywa, Grupa Odnowy Wsi		x	
Kontakty zewnętrzne (np. z mediami)	Telewizja lokalna TOMKÓW, TVN, Telewizja TVP Wrocław, Gazeta wojewódzka, Nowiny jeleniogórskie, Gazeta regionalna, Biuletyn Gminny, lokalne portale internetowe		x	
Współpraca zagraniczna i krajowa	Współpraca z Gminą Hohendubrau		x	
Publikatory, lokalna prasa				
Książki, przewodniki	Folder promocyjny Gminy Sulików, Mapa Gminy Sulików, „Polskie Górne Łużyce” Waldemar Bena, „Przyroda powiatu zgorzeleckiego” Jolanta Loritz-Dobrowolska, Waldemar Bena, „Nasze płazy i gady” Jolanta Loritz-Dobrowolska, Waldemar Bena.			x
Strony www	www.sulikow.pl		x	

ANALIZA SWOT

SILNE STRONY	SŁABE STRONY
<ol style="list-style-type: none"> 1. Dobrze zagospodarowana infrastruktura społeczna i miejsca spotkań. 2. Dobrze rozwinięty dostęp do usług edukacyjnych. 3. Otwarte i ogólnie dostępne miejsca rekreacji i uprawiania sportu. 4. Czynnie funkcjonujące instytucje publiczne oferujące usługi dla mieszkańców. 5. Miejscowość w pełni zwodociągowana i częściowo skanalizowana. 6. Rozwinięte miejsca komunikacji drogowej. 7. Mieszkańcy mają dostęp do Internetu i telefonii komórkowej. 8. Dobre oświetlenie wsi. 9. Wieś kultywuje tradycje kresowe i obrzędy religijne. 10. W obrębie miejscowości są działki pod zabudowę, co sprzyja osiedlaniu mieszkańców. 11. Korzystne usytuowanie zasobów wodnych (rzek, cieków wodnych). 12. Dobra jakość gleb sprzyjająca uprawie roślin. 13. Zadbane posesje prywatne i miejsca użyteczności publicznej sprzyjające aktywności i integracji. 14. Liczne zabytki kreujące wizerunek miejscowości. 15. Liczne święta i imprezy okolicznościowe mające wpływ na integrację mieszkańców. 16. Wykorzystywanie funduszy gminnych i realizacja projektów unijnych. 17. Wykorzystywanie odnawialnych źródeł energii. 18. W Sulikowie funkcjonuje duża liczba organizacji społecznych wspierających aktywność społeczną. 19. Korzystne położenie miejscowości. 20. Dobrze rozwinięta komunikacja wewnętrzna i promocja wsi. 21. Skoordynowana współpraca liderów. 22. Bogata historia miejscowości. 23. Zróżnicowana szata roślinna i świat zwierzęcy wyróżniające miejscowość. 24. Specyficzne nazwy miejsc rekreacji i integracji. 25. Miejsca pracy na terenie miejscowości. 26. Dostępność miejsc noclegowych. 27. Dostęp do cennych złóż i kopalin wpływające na rozwój gospodarczy miejscowości i wzrost zatrudnienia. 	<ol style="list-style-type: none"> 1. Zanieczyszczenie środowiska i hałas. 2. Wymagające remontu Przedszkole Publiczne. 3. Słaba współpraca mieszkańców. 4. Niski przyrost naturalny w miejscowości. 5. Niecałkowicie skanalizowana miejscowość. 6. Część dróg gminnych wymaga remontu. 7. Izolowanie się nowych mieszkańców. 8. Niewystarczająca ilość miejsc parkingowych. 9. Liczne bariery architektoniczne dla osób niepełnosprawnych. 10. Niedostateczny poziom bezpieczeństwa mieszkańców. 11. Niewystarczające oznakowanie miejscowości. 12. Brak chodnika na cmentarz. 13. Niezagospodarowany budynek po byłym gimnazjum. 14. Dzikie wysypiska śmieci psują estetykę. 15. Niekorzystna polityka rozwojowa w rolnictwie.
SZANSE	ZAGROŻENIA
<ol style="list-style-type: none"> 1. Możliwość pozyskania funduszy z Unii Europejskiej. 2. Bliskość dużych miejscowości sprzyja dostępowi do towarów i usług oraz miejsc pracy. 3. Plany odnowy drogi Sulików - Zgorzelec. 4. Możliwość korzystania przez rolników z dotacji unijnych. 5. Współpraca z przygraniczem Czech i Niemiec, rozwój turystyki krajoznawczej. 6. Korzyści finansowe z rozwoju farmy wiatrowej. 7. Współpraca z ościennymi sołectwami. 8. Kontakty i współpraca z mediami oraz LGD. 	<ol style="list-style-type: none"> 1. Dalsza migracja młodzieży za pracą i nauką do większych miast. 2. Zagrożenia powodzią. 3. Wyjazdy mieszkańców do pracy za granicę i innych miejscowości ze względu na brak nowych miejsc pracy. 4. Ubożenie społeczeństwa. 5. Ubożenie wyposażenie w szlaki turystyczne - krajobrazowe. 6. Przejazd ciężkiego sprzętu przez wieś wpływa na jakość życia.

ANALIZA POTENCJAŁU ROZWOJU WSI



Tożsamość wsi i wartość życia wiejskiego (+)-

8	0
4	1

Wnioski:

Zalecenia:

Standard życia (warunki materialne) (-) =

7	1
8	1

Wnioski:

Zalecenia:

Jakość życia (warunki niematerialne i duchowe) (+)=

6	2
2	2

Wnioski:

Zalecenia:

Byt (warunki ekonomiczne) (+)+

5	5
0	2

Wnioski:

Zalecenia:

WIZJA

Wizja hasłowa

Sulików – wieś dziedzictwa i kultury u stóp Ognistej Góry

Wizja opisowa

Sulików wsią słynącą z Ognistej Góry i bogatego dziedzictwa kulturalno-historycznego, w której kultywowane są tradycje kresowe i rolnicze. Rozwija się poczucie wspólnoty a mieszkańcy mają dobre relacje i organizują się w różnego rodzaju inicjatywy, organizowane we współpracy z lokalnymi firmami i instytucjami, oferującymi łatwy dostęp do wszelkich usług społecznych. Tu każdy czuje się bezpiecznie, dzięki rozwiniętej infrastrukturze i aktywności służb publicznych. Sulików jest przyjazny środowisku i ludziom, rozkwita w nim przedsiębiorczość i rolnictwo, a pozyskiwane fundusze zewnętrzne sprzyjają rozwojowi miejscowości, podnosząc jakość i standard życia całej społeczności.

PROGRAM KRÓTKOTERMINOWY ROZWOJU WSI

na okres I – XII 2014 r.

Kluczowy problem	Odpowiedź	Propozycja projektu (nazwa)	Czy nas stać na realizację? (tak/nie)		Punkta cja	Hierarc hia
			Organiz acyjnie	Finanso wo		
Co nas najbardziej zintegruje?	Wspólna organizacja imprezy środowiskowej	Święto zupy	TAK	TAK	1+4+1+ 4+4+3+ 1+2	IV
Na czy nam najbardziej zależy?	Na budowaniu poczuciu wspólnoty	Koncert charytatywny	TAK	TAK	5+2+5+ 5+3+5+ 5+4	I
Co nam najbardziej przeszkadza?	Zanieczyszczenie środowiska	Nasadzenie drzew (szpalery), likwidacja dzikich wysypisk	TAK	TAK	4+5+4+ 3+2+2+ 2+3	II
Co najbardziej zmieni nasze życie?	Rozwój miejscowości	Budowa punktu widokowego i organizacja pleneru fotograficzno-malarskiego	TAK	NIE	3+3+3+ 1+5+1+ 4+5	III
Co nam przyjdzie najłatwiej?	Promocja miejscowości	Wykonanie i ustawienie witacza, wykonanie pocztówek, kalendarza oraz książki kucharskiej "Kresowe smaki spod Ognistej Góry"	TAK	TAK	2+1+2+ 2+1+4+ 3+1	V

PROGRAM DŁUGOTERMINOWY ROZWOJU WSI SULIKÓW NA LATA 2014-2024

Wizja: Sulików – wieś dziedzictwa i kultury u stóp Ognistej Góry

I. Plan rozwoju			II. Program rozwoju	
1. Cele jakie musimy osiągnąć by urzeczywistnić wizję naszej wsi	2. Co nam pomoże osiągnąć cel?		3. Co nam może przeszkodzić?	Projekty, przedsięwzięcia jakie wykonamy?
	Zasoby Czego użyjemy?	ATUTY Silne strony i Szanse Co wykorzystamy?	BARIERY Słabe strony Co wyeliminujemy? Zagrożenia Czego unikniemy?	
A. TOŻSAMOŚĆ WSI I WARTOŚCI ŻYCIA WIEJSKIEGO				
<p>1. Zachowanie krajobrazu przyrodniczego i dziedzictwa historyczno kulturowego wsi Sulików</p> <p>2. Budowanie tożsamości i poczucia wspólnoty poprzez kultywowanie tradycji i obyczajów wsi Sulików</p>	<p>Walory krajobrazu, rzeźby terenu walory szaty roślinnej, cenne przyrodniczo obszary lub obiekty, walory architektury, walory przestrzeni wiejskiej publicznej, zabytki i pamiątki historyczne, święta, odpusty, pielgrzymki. Kultywowanie tradycji kresowych Legendy, podania i fakty historyczne, przekazy literackie, specyficzne nazwy, specyficzne potrawy Zupa wulkaniczna, czosnkowa Fundusz sołecki Sołtys, Wójt, Radni Przedsiębiorcy, sponsorzy, Stowarzyszenia Dla Gminy Sulików, Towarzystwo Rozwoju Lokalnego Perspektywa, Grupa Odnowy Wsi Telewizja lokalna TOMKÓW Stronę www Sulikowa.</p>	<p>- liczne święta i imprezy okolicznościowe mające wpływ na integrację mieszkańców, - wieś kultywuje tradycje kresowe i obrzędy religijne, - dobrze zagospodarowana infrastruktura społeczna i miejsca spotkań, - korzystne położenie miejscowości, - zróżnicowana szata roślinna i świat zwierzęcy wyróżniające miejscowość, - dobra jakość gleb sprzyjająca uprawie roślin, - bogata historia miejscowości, - liczne zabytki kreujące miejscowości, - zadbane posesje prywatne i miejsca użyteczności publicznej sprzyjające aktywności i integracji, - specyficzne nazwy miejsc rekreacji i integracji, - dostępność miejsc noclegowych, - wykorzystywanie funduszy gminnych i realizacja projektów unijnych, - skoordynowana współpraca liderów, - w Sulikowie funkcjonuje duża liczba organizacji społecznych wspierających aktywność społeczną, - współpraca z przygraniczem Czech i Niemiec, - rozwój turystyki krajoznawczej, - współpraca z ościennymi sołectwami, - kontakty i współpraca z mediami oraz LGD - możliwość pozyskania funduszy z Unii Europejskiej.</p>	<p>- słaba współpraca mieszkańców, - ubogie wyposażenie w szlaki turystyczne - krajobrazowe, - dalsza migracja młodzieży za pracę i nauką do większych miast</p>	<p>1.1 Organizacja i wykonanie wystawy fotograficznej nt. dziedzictwa kulturalno-historycznego Sulikowa 1.2 Wykonanie książki kucharskiej „Kresowe Smaki spod Ognistej Góry”. 1.3 Realizacja programu „Sulików moją małą ojczyzną”. 2.1 Organizacja Święta Zupy pod Ognistą Górą. 2.2 Organizacja dorocznych dożynek. 2.3 Organizacja cyklicznych spotkań z Kresami. 2.4 Organizacja Oplatka Kresowego. 2.5 Organizacja koncertu charytatywnego.</p>

B. STANDARD ŻYCIA				
<p>1. Rozwój infrastruktury społecznej i technicznej na terenie wsi sprzyjającej podnoszeniu jakości i standardu życia w Sulikowie</p> <p>2. Zagospodarowanie przestrzeni publicznej wsi i odnowa terenów i budynków użyteczności publicznej, sprzyjających aktywności społecznej, sportowej i rekreacyjnej.</p>	<p>Drogi gminne, plany zagospodarowania, plany odnowy drogi Sulików – Zgorzelec, przestrzeń publiczna, budynek Przedszkola, budynek byłego gimnazjum, Szkoła Podstawowa, tereny rekreacyjne, rynek, Sołtys, Wójt, Radni. Przedsiębiorcy, sponsorzy, Grupa Odnowy Wsi, Plac zabaw i teren wokół</p>	<p>- wykorzystywanie funduszy gminnych i realizacja projektów unijnych, - skoordynowana współpraca liderów, - w Sulikowie funkcjonuje duża liczba organizacji społecznych wspierających aktywność społeczną, - dobrze rozwinięta komunikacja wewnętrzna i promocja wsi, - współpraca z ościennymi sołectwami, - kontakty i współpraca z mediami oraz LGD, - możliwość pozyskania funduszy z Unii Europejskiej, - korzyści finansowe z rozwoju farmy wiatrowej, - współpraca z przygraniczem Czech i Niemiec, - rozwój turystyki krajoznawczej.</p>	<p>- brak chodnika na cmentarz, - część dróg gminnych wymaga remontu, - zanieczyszczenie środowiska i hałas, - liczne bariery architektoniczne dla osób niepełnosprawnych, - niewystarczająca ilość miejsc parkingowych, - niezagospodarowany budynek po byłym gimnazjum - niecałkowicie skanalizowana miejscowość, - wymagające remontu Przedszkole Publiczne, - niedostateczny poziom bezpieczeństwa mieszkańców, - przejazd ciężkiego sprzętu przez wieś wpływa na jakość życia, - zagrożenia powodzią.</p>	<p>1.1. Oznakowanie komunikacji drogowej na terenie całego Sulikowa (pionowe i poziome). 1.2. Budowa miejsc parkingowych. 1.3. Założenie monitoringu w newralgicznych punktach miejscowości. 1.4 Budowa i przyłączenie kanalizacji. 1.5 Remont Przedszkola Publicznego. 1.6 Budowa chodnika na cmentarz. 1.7 Likwidacja barier architektonicznych przy wejściach do instytucji. 1.8 Remont dróg gminnych. 1.9 Zakup wyposażenia dla Ochotniczej Straży Pożarnej. 1.10 Zakup nowego wozu strażackiego. 1.11 Adaptacja budynku na cele remizy Ochotniczej Straży Pożarnej. 1.12 Oczyszczenie cieków wodnych i rowów melioracyjnych.</p> <p>2.1 Remont dachu w Szkole Podstawowej. 2.2 Adaptacja budynku po byłym gimnazjum na mieszkania socjalne. 2.3 Uporządkowanie terenu leśnego, zaplanowanie i budowa punktu widokowego. 2.4 Odnowa zbiornika wodnego oraz pozyskanie pozwolenia wodno prawnego. 2.5 Budowa ścieżki rowerowej. 2.6 Odbudowa strzelnicy sportowej. 2.7 Budowa nowej szatni przy boisku sportowym. 2.8 Budowa i oznakowanie trasy narciarskiej biegowej. 2.9 Postawienie szachów ulicznych. 2.10 Budowa mini amfiteatru przy placu zabaw.</p>
C. JAKOŚĆ ŻYCIA				

<p>1. Zwiększenie możliwości rozwijania pasji/zainteresowań mieszkańców na terenie wsi</p> <p>2. Podniesienie poziomu integracji wśród mieszkańców</p> <p>3. Rozwój oferty kulturalnej i edukacyjnej</p> <p>4. Zwiększenie ruchu turystycznego</p> <p>5. Poprawa bezpieczeństwa i zwiększenie dostępności do usług na wsi</p> <p>6. Zwiększenie poziomu współdziałania i współuczestnictwa w życiu wsi</p>	<p>Rynek, wiata obok Placu Zabaw</p> <p>Gminny Ośrodek Kultury boisko sportowe, boisko przy Zespole Szkoły Podstawowej i Gimnazjum, hala sportowa wraz z siłownią, ścieżka rowerowa, szlak Św. Jakuba</p> <p>Zespół Szkoły Podstawowej i Gimnazjum w Sulikowie,</p> <p>Przedszkole Publiczne w Sulikowie,</p> <p>Biblioteka Gminna i Szkolna,</p> <p>dostępność do Internetu, parkingi w rynku, przy ul. Zawidowskiej oraz przy boisku sportowym,</p> <p>Gminny Ośrodek Pomocy Społecznej,</p> <p>Stowarzyszenia, Sołtys, Wójt, Radni, Przedsiębiorcy, sponsorzy Grupa Odnowy Wsi</p>	<p>- wykorzystywanie funduszy gminnych i realizacja projektów unijnych,</p> <p>- skoordynowana współpraca liderów,</p> <p>- w Sulikowie funkcjonuje duża liczba organizacji społecznych wspierających aktywność społeczną,</p> <p>- dobrze rozwinięta komunikacja wewnętrzna i promocja wsi,</p> <p>- współpraca z ościennymi sołectwami,</p> <p>- kontakty i współpraca z mediami oraz LGD,</p> <p>- możliwość pozyskania funduszy z Unii Europejskiej,</p> <p>- korzyści finansowe z rozwoju farmy wiatrowej,</p> <p>- współpraca z przygraniczem Czech i Niemiec,</p> <p>- rozwój turystyki krajoznawczej,</p> <p>- otwarte i dostępne miejsca rekreacji i uprawiania sportu,</p> <p>- czynnie funkcjonujące instytucje publiczne oferujące usługi dla mieszkańców.</p>	<p>- izolowanie się nowych mieszkańców,</p> <p>- słaba współpraca mieszkańców,</p> <p>- niedostateczny poziom bezpieczeństwa mieszkańców.</p>	<p>1.1 Organizacja spotkań brydżowych.</p> <p>1.2. Organizacja zajęć nordic walking</p> <p>1.3 Organizacja zawodów strzeleckich.</p> <p>2.1 Organizacja zlotów rowerowych.</p> <p>3.1 Organizacja zajęć logopedycznych.</p> <p>3.2 Organizacja pokazów polowych dla rolników.</p> <p>4.1 Organizacja ogólnopolskiego pleneru malarskiego i fotograficznego (majówka pod Ognistą Górą)</p> <p>4.2 Odrestaurowanie przyrodniczej ścieżki edukacyjnej.</p> <p>6.1 Organizacja „Akcji sprzątania świata”.</p> <p>5.1 Budowa naturalnych ekranów wokół Kopalni Bazałtu (szpaleru).</p> <p>5.2 Rekultywacja wysypiska śmieci.</p> <p>5.3 Likwidacja dzikich wysypisk śmieci.</p> <p>5.4 Otwarcie gabinetu stomatologicznego w szkole.</p>
D. BYT				

<ol style="list-style-type: none"> 1. Promowanie walorów i atrakcji wsi. 2. Wspieranie przedsiębiorczych postaw wśród mieszkańców. 3. Pozyskiwanie funduszy na cele publiczne 	<p>Gminny Ośrodek Kultury, Biblioteka Gminna i Szkolna, dostępność do Internetu, Gminny Ośrodek Pomocy Społecznej, Stowarzyszenia, Sołtys, Wójt, Radni, Przedsiębiorcy, sponsorzy Grupa Odnowy Wsi.</p>	<ul style="list-style-type: none"> - możliwość pozyskania funduszy z Unii Europejskiej, - korzyści finansowe z rozwoju farmy wiatrowej, - plany odnowy drogi Sulików - Zgorzelec, - bliskość dużych miejscowości sprzyja dostępowi do towarów i usług oraz miejsc pracy, - możliwość korzystania przez rolników z dotacji unijnych, - współpraca z przygraniczem Czech i Niemiec, - rozwój turystyki krajoznawczej, - współpraca z ościennymi sołectwami, - kontakty i współpraca z mediami oraz LGD. 	<ul style="list-style-type: none"> - niekorzystna polityka rozwojowa w rolnictwie, - migracja za pracą - niedostateczny poziom bezpieczeństwa mieszkańców, - słaba współpraca mieszkańców, - ubożenie społeczeństwa, - wyjazdy mieszkańców do pracy za granicę i innych miejscowości ze względu na brak nowych miejsc pracy 	<ol style="list-style-type: none"> 1.1 Założenie strony Sulikowa na Facebook. 1.2 Wydanie kalendarza przedsiębiorców. 1.3 Ustawienie witaczy. 1.4 Wykonanie pocztówek z Sulikowa. 2.1 Organizacja szkoleń dla rolników. 2.2 Organizacja szkoleń dla młodzieży w zakresie przedsiębiorczości. 2.3 Organizacja konkursu „Młody przedsiębiorca”. 2.6 Organizacja szkolenia z zakresu informatyki. 3.1 Tworzenie projektów o dotacje na zadania zapisane w strategii. 3.2 Szkolenie z zakresu pozyskiwania funduszy z Unii Europejskiej.
--	---	--	---	--

DOKUMENTACJA FOTOGRAFICZNA








UCHWAŁA ZEBRANIA WIEJSKIEGO



**DOLNY
ŚLĄSK**



URZĄD MARSZAŁKOWSKI WOJEWÓDZTWA DOLNOŚLĄSKIEGO

SOŁECKA STRATEGIA ROZWOJU WSI RADZIMÓW DOLNY W GMINIE SULIKÓW



AUTORZY - Grupa Odnowy Wsi Radzimów Dolny w składzie:

- Andrzej Polowy
- Anna Polowa
- Grzegorz Matyjasik
- Sławomir Jakubowski
- Paweł Hajkowski


MODERATORZY:

- Barbara Sulma
- Krzysztof Szustka

marzec 2015 r

SPIS TREŚCI

ANALIZA ZASOBÓW	3
ANALIZA SWOT	6
ANALIZA POTENCJAŁU ROZWOJU WSI	7
WIZJA	8
PROGRAM KRÓTKOTERMINOWY ROZWOJU WSI	9
PROGRAM DŁUGOTERMINOWY ROZWOJU WSI.....	10
DOKUMENTACJA FOTOGRAFICZNA	13
UCHWAŁA ZEBRANIA WIEJSKIEGO	15



Przeprowadzenie warsztatów zostało sfinansowane ze środków Gminy Sulików
Koordinator gminny – Regionalnej Odnowy Wsi Dolnośląskiej -
Barbara Dunaj

ANALIZA ZASOBÓW

Zasoby – wszelkie elementy materialne i niematerialne wsi i związanego z nią obszaru, które mogą być wykorzystane obecnie bądź w przyszłości w realizacji publicznych bądź prywatnych przedsięwzięć odnowy wsi. Zwrócić uwagę na elementy specyficzne i rzadkie (wyróżniające wieś). Opracowanie: Ryszard Wilczyński

Rodzaj zasobu	Opis (nazwanie) zasobu jakim wieś dysponuje	Znaczenie zasobu		
		Mate	Duże	Wyróżniające
Przyrodniczy				
walory krajobrazu, rzeźby terenu	rzeka, stawy, lasy, dzikie ptactwo		x	
stan środowiska	Brak emiterów zanieczyszczeń atmosfery	x		
walory klimatu	umiarkowany	x		
walory szaty roślinnej	Konwale ,zawilce, dęby, kasztany, lipy, topole, drzewa owocowe, itp.		x	
cenne przyrodniczo obszary lub obiekty				
świat zwierzęcy (ostoje, siedliska)	Sarny, dziki, ptactwo dzikie, daniel, lisy,		x	
wody powierzchniowe (cieki, rzeki, stawy)	Rzeka Czerwona Woda		x	
wody podziemne				
gleby	II, III, IV, V,		x	
kopaliny	Nieczynne kamieniołomy	x		
walory geotechniczne				
Kulturowy				
walory architektury	Kościół p.w. Mari Magdaleny		x	
walory przestrzeni wiejskiej publicznej	Plac zabaw, boisko sportowe (G)		x	
walory przestrzeni wiejskiej prywatnej	Zadbane ogrody przy domowe i gospodarstwa		x	
zabytki i pamiątki historyczne	Kościół z wybudowany w XVIII w.		x	
osobliwości kulturowe wielokulturowość	Mieszana Lwowiacy, Sybiracy, oraz pokoleniem młode urodzone po wojnie		x	
miejsca, osoby i przedmioty kultu	Kościół p. w. Mari Magdaleny krzyż		x	
święta, odpusty, pielgrzymki	Odpust parafialny dzień dziecka, dzień kobiet, matki, Barbórka, Dożynki Wiejskie, choinka(x	
tradycje, obrzędy, gwara				
legends, podania i fakty historyczne				
przekazy literackie				
ważne postacie i przekazy historyczne				
specyficzne nazwy				
specyficzne potrawy	Ogólnie znane	x		
dawne zawody	Rzeźbiarz, kowalstwo	x		
zespoły artystyczne, twórcy	Grupa młodzieżowa iKaritaz		x	

Obiekty i tereny				
działki pod zabudowę mieszkaniową	Wyznaczone	x		
działki pod domy letniskowe				
działki pod zakłady usługowe i przemysł	Zakłady usługowe w ramach rozbudowy	x		
pustostany mieszkaniowe	Budynki po byłym P.G.R	x		
pustostany poprzemysłowe				
tradycyjne nie użytkowane obiekty gospodarskie (stodoły, spichlerze, kuźnie, młyny, itp.)	Stodoły	x		
Infrastruktura społeczna				
placze publicznych spotkań, festynów	Boisko sportowe place zabaw (G) sala katechetyczna (G)		x	
sale spotkań, świetlice, kluby	Świetlica wiejska, (D) do remontu		x	
miejsca uprawiania sportu	Boisko sportowe(G)		x	
miejsca rekreacji	Boisko sportowe, place zabaw siłownia, (G)		x	
ścieżki rowerowe, szlaki turystyczne				
szkoły				
przedszkola				
biblioteki				
placówki opieki społecznej				
placówki służby zdrowia				
Infrastruktura techniczna				
wodociąg	Wodociąg, studnie przy gospodarstwach		x	
kanalizacja				
drogi (nawierzchnia, oznakowanie oświetlenie)	Drogi powiatowe o pokryte masą bitumiczną oświetlenie uliczne		x	
chodniki, parkingi			x	
przystanki	2 przystanki autobusowe		x	
sieć telefoniczna i dostępność internetu	Telefon stacjonarny, internet radiowy		x	
telefonnia komórkowa	Plus , Orange,		x	
inne				
Gospodarka, rolnictwo				
Miejsca pracy (gdzie, ile?)	Zakłady prywatne ogólnobudowlane		x	
znane firmy produkcyjne i zakłady usługowe. i ich produkty	Usługi budowlane tartak elektryka		x	
gastronomia				
miejsca noclegowe				
gospodarstwa rolne	10		x	
uprawy hodowle	Uprawa; zbóż ozimych, wiosenne kukurydza itp.		x	
możliwe do wykorzystania odpady produkcyjne	Siano, słoma, wióry drzewne		x	
zasoby odnawialnych energii	Solary na budynkach mieszkalnych 3	x		
Środki finansowe i pozyskiwanie funduszy				
środki udostępniane przez gminę	Fundusz sołecki		x	
środki wypracowywane	Fundusz sołecki, Rada parafialna		x	

Mieszkańcy (kapitał społeczny i ludzki)				
Autorytety i znane postacie we wsi Radni Gminy	Sołtys , Rada sołecka, Rada Parafialna, Grupa Odnowy Wsi		x	
Krajanie znani w regionie, w kraju i zagranicą				
Osoby o specyficznej lub ważnej dla wiedzy i umiejętnościach, m.in. studenci				
Przedsiębiorcy, sponsorzy	Zakłady na terenie sołectwa		x	
Osoby z dostępem do Internetu i umiejętnościach informatycznych	Okolo 60%		x	
Pracownicy nauki	Nauczyciele		x	
Związki i stowarzyszenia	, Klub sportowy O.S.P		x	
Kontakty zewnętrzne (np. z mediami)	Biuletyn Gminny		x	
Współpraca zagraniczna i krajowa	Radzimów Górny,) gmina powiat sołectwo Bierna ,O.S.P		x	
Publikatory, lokalna prasa				
Książki, przewodniki	<i>Biuletyn Gminny</i>		x	
Strony www	gmina		x	



ANALIZA SWOT

SILNE STRONY	SŁABE STRONY
1 boisko (S) 2kościół (T) 3 współpraca z radą parafialną (J) 4 imprezy organizacyjne dzień dziecka, matki festyny zabawy integracyjne (J) 5 zawiązana grupa Odnowy Wsi (J) 6 przybywają nowi mieszkańcy (J) 7 ośrodek rehabilitacji Damaszek przy plebani (J) 8 dożynki (T) 9 wodociąg (S) 10 ptactwo (T) 11 dęby - pomnik przyrody (T)	1 brak kanalizacji (S) 2 brak gazociągu (S) 3 brak wyposażenia świetlicy (S) 4 brak chodników (S) 5 brak kompleksowego oświetlenia (S) 6 brak dróg o twardej nawierzchni (S) 7 brak miejsc rekreacji (J) 8 brak placów zabaw (J) 9 niska aktywność integracyjna społeczeństwa (J) 10 brak gospodarstw agroturystycznych (gastronomia) (B) 11 brak rejestracji stowarzyszenia K.R.S. (B) 12 zaśmiecanie wsi (S)
1 współpraca z Gminą (B) SZANSE 2 współpraca z Powiatem (B) 3 współpraca z Radami Sołeckimi (J) 4 kamieniołomy (nowe wydobyca) (B) 5 środki unijne (B) 6 fundusz sołecki (B) 7 współpraca z Urzędem Marszałkowskim(B) 8 udział w nieodpłatnych szkoleniach (B) 9 rozwój agroturystyki (B)	ZAGROŻENIA 1 bezrobocie- półlegalne rozwijająca się szara strefa (B) 2 słaba jakość usług medycznych (J) 3 zagrożenia powodziowe (J) 4 zła komunikacja samochodowa (J) 5 słaba melioracja (J) 6 emigracja młodych ludzi (B)11

ANALIZA POTENCJAŁU ROZWOJU WSI



Tożsamość wsi i wartość życia wiejskiego (+)=

4	0
0	0

Wnioski: Obszar mocny a otoczenie OBOJĘTNE

Zalecenia: Należy wykorzystywać silne strony w procesie odnowy wsi

Standard życia (warunki materialne) (-) =

2	0
7	0

Wnioski: Obszar SŁABY a otoczenie OBOJĘTNE

Zalecenia: Należy niwelować słabości i poszukiwać szans w procesie odnowy

Jakość życia (warunki niematerialne i duchowe) (+)-

6	1
3	5

Wnioski: Obszar mocny a otoczenie NIEKORZYSTNE

Zalecenia: Należy wykorzystywać silne strony i unikać zagrożeń

Byt (warunki ekonomiczne) (-)+

0	8
2	3

Wnioski: obszar SŁABY a otoczenie KORZYSTNE

Zalecenia: Na leży NIWELOWAĆ słabości i wykorzystywać szanse w procesie odnowy wsi.

WIZJA

Wizja hasłowa

RADZIMÓW DOLNY WIEŚ ŁADNA I ZARADNA

Wizja opisowa

Radzimów Dolny to wieś, bezpieczna, nowoczesna, zaopatrzona w kanalizację i gazociąg. Mieszkańcy żyją zgodnie i dostatecznie w miłej i kulturalnej atmosferze. Rozwinięta infrastruktura sportowo – rekreacyjnie sprzyja integracji mieszkańców, do jeszcze większego działania na rzecz wsi. To wieś, w której dzieje się coś pozytywnego i nikt się nie nudzi, każdy znajdzie coś dla siebie. Nowa świetlica zawsze tętni życiem.



PROGRAM KRÓTKOTERMINOWY ROZWOJU WSI

na okres I – XII 2013 r.

Kluczowy problem	Odpowiedź	Propozycja projektu (nazwa)	Czy nas stać na realizację? (tak/nie)		Punktacja	Hierarchia
			Organizacyjnie	Finansowo		
Co nas najbardziej zintegruje?	Wspólna zabawa	Organizacja Dożynek	tak	tak	3,2,4,2,=11	III
Na czy nam najbardziej zależy?	Przyciągnięcie dzieci rodziców młodzieży w działania wsi	Organizacja mikołajek	tak	tak	2,3,2,4=11	III
Co nam najbardziej przeszkadza?	Brak możliwości pozyskiwania funduszy brak stowarzyszenia	Założenie Stowarzyszenia	tak	tak	4,4,3,3,=14	II
Co najbardziej zmieni nasze życie?	Nauka podnoszenie kwalifikacji społecznych	Udział w szkoleniu z pisania projektów	tak	tak	5,5,5,5=20	I
Co nam przyjdzie najłatwiej?	Wspólna działanie na rzecz społeczności	Zakup zabawek, gier planszowych dla dzieci	tak	tak	1,1,1,1=4	IV

PROGRAM DŁUGOTERMINOWY ROZWOJU WSI na lata 2015-2025Wizja: **RADZIMÓW DOLNY WIEŚ ŁADNA I ZARADNA**

I. Plan rozwoju				II. Program rozwoju
1. Cele jakie musimy osiągnąć by urzeczywistnić wizję naszej wsi	2. Co nam pomoże osiągnąć cel?		3. Co nam może przeszkodzić?	Projekty, przedsięwzięcia jakie wykonamy?
	Zasoby Czego użyjemy?	ATUTY Silne strony i Szanse Co wykorzystamy?	BARIERY Słabe strony Co wyeliminujemy? Zagrożenia Czego unikniemy?	
A. TOŻSAMOŚĆ WSI I WARTOŚCI ŻYCIA WIEJSKIEGO				
1. Ochrona dziedzictwa kulturowego wsi	Kapitał ludzki, współpraca z gminą	Kościół, współpraca z radą parafialną, zawiązana grupa Odnowy, współpraca z Gminą, środki unijne, fundusz sołecki, współpraca z Urzędem Marszałkowskim	Słaba integracja	1.1 organizacja imprez: dożynki, opłatek 1.2 organizacja festynu Parafialnego 1.3 Pielęgnacja terenu przystrajanie krzyża 1.4 Organizacja ołtarzy Boże Ciało
B. STANDARD ŻYCIA				

1. Podnoszenie standardu infrastruktury społecznej i technicznej	Kapitał ludzki, współpraca	zawiązana grupa Odnowy Wsi , współpraca z Gminą, współpraca z Powiatem, współpraca z Radami Sołeckimi, środki unijne , fundusz sołecki , współpraca z Urzędem Marszałkowskim	Zły stan infrastruktury technicznej i społecznej	1,1 budowa kanalizacji 1,2 remont generalny lub budowa nowej świetlicy i jej wyposażenie 1,3 budowa chodników 1,4 uzupełnienie oświetlenia 1.5 budowa punktów do selekcji odpadów komunalnych .1.6 remont i odbudowa dróg wiejskich 1.7 budowa gazociągu 1.8 budowa nowej remizy straży pożarnej
C. JAKOŚĆ ŻYCIA				

<ol style="list-style-type: none"> 1. Tworzenie miejsc rekreacji i turystyki 2. Tworzenie oferty spędzania czasu wolnego i integracji mieszkańców 	Kapitał ludzki, współpraca	boisko , współpraca z radą parafialną, imprezy organizacyjne dzień dziecka, matki festyny zabawy integracyjne , związana grupa Odnowy Wsi, przybywają nowi mieszkańcy , współpraca z Gminą, współpraca z Powiatem , współpraca z Radami Sołeckimi ,środku unijne fundusz sołecki , współpraca z Urzędem Marszałkowskim	Słaba integracja,	<ol style="list-style-type: none"> 1.1 budowa placów zabaw 1.2 Budowa placu rekreacyjnego z grillem 1.3 Budowa siłowni napowietrznej 1.4 Budowa punktu widokowego. 2.1 zakładanie kół zainteresowań 2.2 organizacja imprez: dzień kobiet, dzień babci mikołajki dożynki wiejskie itp.
D. BYT				
<ol style="list-style-type: none"> 1. Rozwijanie umiejętności mieszkańców w zakresie przedsiębiorczości 2. Promocja wsi 	Kapitał ludzki, współpraca	związana grupa Odnowy Wsi, współpraca z Gminą, środki unijne, fundusz sołecki , współpraca z Urzędem Marszałkowskim	Brak gosp.agro, bezrobocie	<ol style="list-style-type: none"> 1.1 szkolenie z zakładania gospodarstw agroturystycznych 1.2 budowa centrum szkoleniowego po byłej szkole 1.3 założenie i zarejestrowanie stowarzyszenia 1.4 udział w szkoleniach rozwijających postawy przedsiębiorcze 2.1 promocja wsi na stronie internetowej, plakatach.


DOKUMENTACJA FOTOGRAFICZNA



UCHWAŁA ZEBRANIA WIEJSKIEGO



**DOLNY
ŚLĄSK**



URZĄD MARSZAŁKOWSKI WOJEWÓDZTWA DOLNOŚLĄSKIEGO

SOŁECKA STRATEGIA ROZWOJU WSI RADZIMÓW GÓRNY W GMINIE SULIKÓW



AUTORZY - Grupa Odnowy Wsi Radzimów Górny w składzie:

- Marek Cisek
- Jolanta Jaworska
- Aleksandra Kołodyńska
- Kazimiera Kołosionek
- Ewa Wrzeszcz


MODERATORZY:

- Barbara Sulma
- Krzysztof Szustka

marzec 2015 r

SPIS TREŚCI

ANALIZA ZASOBÓW	3
ANALIZA SWOT	6
ANALIZA POTENCJAŁU ROZWOJU WSI	7
WIZJA	8
PROGRAM KRÓTKOTERMINOWY ROZWOJU WSI	109
PROGRAM DŁUGOTERMINOWY ROZWOJU WSI.....	101
DOKUMENTACJA FOTOGRAFICZNA	13
UCHWAŁA ZEBRANIA WIEJSKIEGO	15



Przeprowadzenie warsztatów zostało sfinansowane ze środków Gminy Sulików
Koordinator gminny – Regionalnej Odnowy Wsi Dolnośląskiej -
Barbara Dunaj

ANALIZA ZASOBÓW

Zasoby – wszelkie elementy materialne i niematerialne wsi i związanego z nią obszaru, które mogą być wykorzystane obecnie bądź w przyszłości w realizacji publicznych bądź prywatnych przedsięwzięć odnowy wsi. Zwrócić uwagę na elementy specyficzne i rzadkie (wyróżniające wieś). Opracowanie: Ryszard Wilczyński

Rodzaj zasobu	Opis (nazwanie) zasobu jakim wieś dysponuje	Znaczenie zasobu		
		Mate	Duże	Wyróżniające
Przyrodniczy				
walory krajobrazu, rzeźby terenu	nizinno- pagórkowaty	x		
stan środowiska	Środowisko wolne od zanieczyszczeń	x		
walory klimatu	Rejon należy do najcieplejszych na dolnym śląsku	x		
walory szaty roślinnej	dęby, kasztany, topole, zawilce, konwalie	x		
cenne przyrodniczo obszary lub obiekty				
świat zwierzęcy (ostoje, siedliska)	- różnorodność ptactwa - sarny, dziki, lisy	x		
wody powierzchniowe (cieki, rzeki, stawy)	Rzeka Czerwona woda		x	
wody podziemne				
gleby	II, III, IV, V		x	
kopaliny	Nieczynne kopalnie	x		
walory geotechniczne				
Kulturowy				
walory architektury	Domy jedno i wielorodzinne, bloki	x		
walory przestrzeni wiejskiej publicznej				
walory przestrzeni wiejskiej prywatnej	Posesje zadbane i ukwiecone		x	
zabytki i pamiątki historyczne	Kościół, dom przystupowy		x	
osobliwości kulturowe	Mieszanka Lwowiacy i Sybiracy	x		
miejsca, osoby i przedmioty kultu	Kościół, 2 krzyże przydrożne		x	
święta, odpusty, pielgrzymki	Odpust parafialny, okolicznościowe: choinka, dzień dziecka- matki, dzień babci i dziadka, festyn letni, dożynki		x	
tradycje, obrzędy, gwara				
legends, podania i fakty historyczne				
przekazy literackie				
ważne postacie i przekazy historyczne				
specyficzne nazwy				
specyficzne potrawy	ogólnie znane	x		
dawne zawody	Kowalstwo, rzemiosło	x		
zespoły artystyczne, twórcy	Grupa młodzieżowa Caritas	x		

Obiekty i tereny				
działki pod zabudowę mieszkaniową				
działki pod domy letniskowe				
działki pod zakłady usługowe i przemysł				
pustostany mieszkaniowe				
pustostany poprzemysłowe				
tradycyjne nie użytkowane obiekty gospodarskie (stodoły, spichlerze, kuźnie, młyny, itp.)	Były PGR, stodoły	x		
Infrastruktura społeczna				
placze publicznych spotkań, festynów	Boisko, plac zabaw		x	
sale spotkań, świetlice, kluby	Świetlica wiejska- w użytkowaniu (budynek po byłej szkole podstawowej)		x	
miejsca uprawiania sportu	Siłownia, boisko sportowe		x	
miejsca rekreacji	Boisko sportowe, plac zabaw, siłownia		x	
ścieżki rowerowe, szlaki turystyczne				
szkoły				
przedszkola				
biblioteki				
placówki opieki społecznej				
placówki służby zdrowia				
Infrastruktura techniczna				
wodociąg	Wodociąg w całej wsi, studnie		x	
kanalizacja				
drogi (nawierzchnia, oznakowanie oświetlenie)	Drogi powiatowe pokryte masą bitumiczną, oświetlenie uliczne		x	
chodniki, parkingi				
przystanki	3 wiaty przystankowe		x	
sieć telefoniczna i dostępność internetu	Sieć telefoniczna komórkowa i stacjonarna, internet radiowy		x	
telefonnia komórkowa	Plus, Orange, T-mobile		x	
inne				
Gospodarka, rolnictwo				
Miejsca pracy (gdzie, ile?)	1 zakład produkcyjny		x	
znane firmy produkcyjne i zakłady usługowe. i ich produkty	FK-TEAM – obróbka żeliwa		x	
gastronomia				
miejsca noclegowe				
gospodarstwa rolne	8		x	
uprawy hodowle	Uprawa zburz		x	
możliwe do wykorzystania odpady produkcyjne	Siano, słoma, wióry drzewne	x		
zasoby odnawialnych energii	Solary na budynkach	x		
Środki finansowe i pozyskiwanie funduszy				
środki udostępniane przez gminę	Fundusz sołecki		x	
środki wypracowywane				

Mieszkańcy (kapitał społeczny i ludzki)				
Autorytety i znane postacie we wsi	Sołtys, rada sołecka, rada parafialna, radny gminy, grupa odnowy		x	
Krajanie znani w regionie, w kraju i zagranicą				
Osoby o specyficznej lub ważnej dla wiedzy i umiejętnościach, m.in. studenci	Grupa odnowy wsi, radny gminy		x	
Przedsiębiorcy, sponsorzy				
Osoby z dostępem do Internetu i umiejętnościach informatycznych	80 %		x	
Pracownicy nauki				
Związki i stowarzyszenia	Klub sportowy, OSP		x	
Kontakty zewnętrzne (np. z mediami)	Biuletyn gminny		x	
Współpraca zagraniczna i krajowa	Sąsiednie sołectwa: Bierna, Radzimów Dolny, Miedziana, Gmina Sulików, Powiat Zgorzelec		x	
Publikatory, lokalna prasa				
Książki, przewodniki	<i>Biuletyn Gminny</i>	x		
Strony www	www.zgorzelec.info www.zinfo.pl	x		



ANALIZA SWOT

SILNE STRONY	SŁABE STRONY
<ol style="list-style-type: none"> 1. Wspólne działanie rad sołeckich Radzimowa Górnego i Dolnego – J 2. Zawiązana grupa odnowy wsi – J 3. Przybywanie nowych mieszkańców – J 4. Współpraca z proboszczem i radą parafialną – J 5. Organizacja imprez (dzień dziecka, karnawałowa) - J 6. Wodociągi – S 7. Siłownia – J 8. Punkt rehabilitacyjny dla dzieci niepełnosprawnych „Damaszek” przy parafii – J 9. Pszczelarstwo, wędliniarstwo – B 10. Ptactwo (bażanty, sowy, nietoperze), zwierzęta – T 11. Aleja dębowa, kasztanowa – T 12. Dom przystupowy – T 13. Kościół – T 14. Boisko – S 15. Spotkanie opłatkowe, dożynki – T 16. Posesje zadbane, ukwiecone – S 17. Wieś posiada większość mediów – S 	<ol style="list-style-type: none"> 1. Niedziałająca mleczarnia i oczyszczalnia ścieków – B 2. Brak kanalizacji – S 3. Brak dobrze wyposażonej świetlicy – S 4. Brak chodników – S 5. Fatalny stan dróg – S 6. Niska aktywność mieszkańców i integracja społeczeństwa – J 7. Zaśmiecone centrum wsi – S 8. Niedostateczne oświetlenie – S 9. Brak miejsc do rekreacji – J 10. Brak gospodarstw agro, gastronomii i noclegów – B 11. Brak zarejestrowanego stowarzyszenia w KRS – B 12. Brak gazociągu – S
SZANSE	ZAGROŻENIA
<ol style="list-style-type: none"> 1. Możliwość pozyskiwania dotacji z funduszy unijnych – B 2. Współpraca z Urzędem Marszałkowski – B 3. Współpraca z gminą i powiatem – B 4. Fundusz sołecki – B 5. rozwój agroturystyki – B 6. Darmowe szkolenia – B 7. Współpraca z radą sołecką Radzimowa Dolnego – J 8. Kamieniołomy – B 	<ol style="list-style-type: none"> 1. Bezrobocie- półościjalna rozwijająca się szara strefa – B 2. Migracja młodych (za pracą) – B 3. Usługi medyczne na niskim poziomie – J 4. Słaby dostęp do przedszkoli i żłobków – J 5. Słaby rozwój komunikacji – J 6. Słaba melioracja – J 7. Zagrożenie dzikimi zwierzętami (dziki) – B 8. Zagrożenie powodzią - J 9. Starzenie się społeczeństwa – T 10. Wyrzucanie śmieci przez przyjezdnych w naszych okolicach – J 11. Brak nawierzchni asfaltowej na niektórych drogach gminnych - J

ANALIZA POTENCJAŁU ROZWOJU WSI



Tożsamość wsi i wartość życia wiejskiego (+)-

5	0
0	1

Wnioski: Obszar mocny a otoczenie NIEKORZYSTNE

Zalecenia: Należy wykorzystywać silne strony w procesie odnowy wsi

Standard życia (warunki materialne) (-) =

4	0
7	0

Wnioski: Obszar słaby a otoczenie obojętne

Zalecenia: Należy wykorzystywać silne strony i niwelować słabe w procesie odnowy wsi

Jakość życia (warunki niematerialne i duchowe) (+)-

7	1
2	7

Wnioski: Obszar mocny a otoczenie NIEKORZYSTNE

Zalecenia: Należy wykorzystywać silne strony w procesie odnowy wsi

Byt (warunki ekonomiczne) (-)+

1	7
3	3

Wnioski: Obszar słaby a otoczenie KORZYSTNE

Zalecenia: Należy wykorzystywać SZANSE i niwelować słabości w procesie odnowy wsi

WIZJA

Wizja hasłowa

Radzimów Górny- NASZE MIEJSCE NA ZIEMI

Wizja opisowa

Radzimów Górny to nowoczesna, zadbana i czysta wieś, w której rozwinięta infrastruktura pozwala na życie bezpieczne i wygodne. Turyści przyjeżdżający do naszej wsi spędzają czas aktywnie korzystając z różnorodnej oferty agroturystycznej i rehabilitacji konnej. Nowa świetlica w centrum wsi tętni życiem oferując dzieciom, młodzieży i dorosłym liczne atrakcje. Zintegrowani mieszkańcy są dumni ze swojego miejsca zamieszkania, chętnie włączają się w prace na rzecz wsi i organizują wspólne imprezy.



PROGRAM KRÓTKOTERMINOWY ROZWOJU WSI

na okres I – XII 2015 r.

Kluczowy problem	Odpowiedź	Propozycja projektu (nazwa)	Czy nas stać na realizację? (tak/nie)		Punkcja	Hierarchia
			Organizacyjnie	Finansowo		
Co nas najbardziej zintegruje?	Wspólna zabawa	Organizacja dożynek	tak	nie	1,1,1,2 =5	V
Na czy nam najbardziej zależy?	Zainteresowanie dzieci i młodzieży Zaangażowanie rodziców do wspólnej pracy	Dzień „Powitania lata” i rozpoczęcie wakacji	tak	tak	2,2,2,1 =7	IV
Co nam najbardziej przeszkadza?	Brak stowarzyszenia	Założenie stowarzyszenia	tak	tak	3,4,3,3 =13	III
Co najbardziej zmieni nasze życie?	Edukacja, szkolenia	Wyjazd na szkolenia organizowane przez UMWD i LGD	tak	tak	5,5,5,4 =19	I
Co nam przyjdzie najłatwiej?	Wspólna praca	Doposażenie placów zabaw. Wykonanie ścieżki edukacyjnej „Nasze ptactwo i zwierzyzna”	tak	tak	4,3,4,5 =16	II

PROGRAM DŁUGOTERMINOWY ROZWOJU WSI na lata 2015- 2025

Wizja: Radzimów Górny – NASZE MIEJSCE NA ZIEMI

I. Plan rozwoju			II. Program rozwoju	
1. Cele jakie musimy osiągnąć by urzeczywistnić wizję naszej wsi	2. Co nam pomoże osiągnąć cel?		3. Co nam może przeszkodzić?	
	Zasoby Czego użyjemy?	ATUTY Silne strony i Szanse Co wykorzystamy?	BARIERY Słabe strony Co wyeliminujemy? Zagrożenia Czego unikniemy?	Projekty, przedsięwzięcia jakie wykonamy?
A. TOŻSAMOŚĆ WSI I WARTOŚCI ŻYCIA WIEJSKIEGO				
1. Ochrona wartości kulturowych 2. Ochrona wartości przyrodniczo-krajobrazowych	Grupa odnowy, radni, SOŁTYS, współpraca z gminą i UMWD	GRUPA ODNOWY, aleja dębowa i liczne ptacwo, krzyże , kościół, współpraca z parafią i drugim sołectwem	Niska aktywność mieszkańców	1.1 Pielęgnacja terenu i przystrojenie krzyży 1.2 Festyn parafialny, dożynki, opłatek 1.3 Budowa ołtarzy na Boże Ciało 2.1 Ścieżka edukacyjna „Nasze ptactwo i zwierzyzna” 2.2 Promocja i zagospodarowanie terenu przy alei dębowej i kasztanowej (ławeczka, tablica)
B. STANDARD ŻYCIA				

1. Poprawa stanu infrastruktury technicznej i społecznej	Grupa odnowy, radni, SOŁTYS, współpraca z gminą i UMWD	Grupa odnowy, współpraca z gminą i UMWD, środki unijne	Słaba infrastruktura społeczna i techniczna	<ol style="list-style-type: none"> 1. Budowa kanalizacji 2. Remont świetlicy wraz z boiskiem 3. Budowa chodników 4. Odbudowa dróg 5. Modernizacja oświetlenia 6. Likwidacja dzikich wysypisk i wyposażenie w pojemniki 7. Budowa gazociągu 8. Budowa wiaty grillowej
C. JAKOŚĆ ŻYCIA				
<ol style="list-style-type: none"> 1. Tworzenie miejsc rekreacji i turystyki 2. Tworzenie oferty spędzania czasu wolnego i integracji mieszkańców 	Grupa odnowy, radni, SOŁTYS, współpraca z gminą i UMWD	Grupa odnowy, współpraca z gminą i UMWD, środki unijne	Słaba aktywność mieszkańców	<ol style="list-style-type: none"> 2.1 Stworzenie nowych miejsc do rekreacji, np. plac do grillowania 1.2 Zagospodarowanie pomieszczeń po szkole na cele kulturalno – rekreacyjne 1.3 Budowa siłowni na wolnym powietrzu 1.4 Promocja i rozwój ośrodka rehabilitacyjnego 2. Pobudzenie aktywności mieszkańców w celu ich integracji poprzez wspólne imprezy, np. dzień dziecka- matki, dzień babci i dziadka, 3. Wspólne działania rad sołeckich 4. Rozszerzenie grupy odnowy wsi poprzez nowych mieszkańców 5. Organizacja turniejów np. o Puchar sołtysa
D. BYT				

1. Podnoszenie wiedzy i rozwój postaw przedsiębiorczych 2. Promocja wsi	Grupa odnowy, radni, SOŁTYS, współpraca z gminą i UMWD	Grupa odnowy, współpraca z gminą i UMWD, środki unijne	Bezrobocie, migracje młodych	1.1 Szkolenia z tworzenia bazy agroturystycznej, gastronomii i miejsc noclegowych 1.2 Powołanie stowarzyszenia i wpis do KRS 1.3 Rozwój gospodarstw – pszczelarstwo 1.4 Udział w szkoleniach w pisaniu projektów 2.1 Postawienie tablicy informacyjnej o wsi i otoczeniu
--	--	--	------------------------------	--

DOKUMENTACJA FOTOGRAFICZNA






UCHWAŁA ZEBRANIA WIEJSKIEGO



**DOLNY
ŚLĄSK**



URZĄD MARSZAŁKOWSKI WOJEWÓDZTWA DOLNOŚLĄSKIEGO

SOŁECKA STRATEGIA ROZWOJU WSI WROCISZÓW DOLNY W GMINIE SULIKÓW

AUTORZY - Grupa Odnowy Wsi Wrociszów Dolny w składzie:

- WIOLETTA RYNKIEWICZ
- MAŁGORZATA BOROWSKA
- GRAŻYNA KOWHAN
- KATARZYNA HUMENIUK
- ALEKSANDRA PAPROCKA
- JÓZEFA LEWANDOWSKA
- ŁUCJA SZEWCZYK
- KRZYSZTOF GRUSZCZYŃSKI
- ZBIGNIEW ROSTKOWSKI
- JANUSZ KOWHAN
- OKTAWIUSZ TRZYBIŃSKI

MODERATORZY:

- Barbara Sulma
- Krzysztof Szustka


grudzień 2015 r

SPIS TREŚCI

ANALIZA ZASOBÓW	3
ANALIZA SWOT	6
ANALIZA POTENCJAŁU ROZWOJU WSI	7
WIZJA	8
PROGRAM KRÓTKOTERMINOWY ROZWOJU WSI	9
PROGRAM DŁUGOTERMINOWY ROZWOJU WSI	10
DOKUMENTACJA FOTOGRAFICZNA	14
UCHWAŁA ZEBRANIA WIEJSKIEGO	21

Aktualizacja strategii: grudzień 2015

Konsultacja: Krzysztof Szustka – moderator Odnowy Wsi



Przeprowadzenie warsztatów zostało sfinansowane ze środków Gminy Sulików

Koordinator gminny – Regionalnej Odnowy Wsi Dolnośląskiej -

Barbara Dunaj

ANALIZA ZASOBÓW

Zasoby – wszelkie elementy materialne i niematerialne wsi i związanego z nią obszaru, które mogą być wykorzystane obecnie bądź w przyszłości w realizacji publicznych bądź prywatnych przedsięwzięć odnowy wsi. Zwrócić uwagę na elementy specyficzne i rzadkie (wyróżniające wieś). Opracowanie: Ryszard Wilczyński

Rodzaj zasobu	Opis (nazwanie) zasobu jakim wieś dysponuje	Znaczenie zasobu		
		Mate	Duże	Wyróżni ające
Przyrodniczy				
walory krajobrazu, rzeźby terenu	TEREN FALISTY I PAGÓRKOWATY			X
stan środowiska	NATURALNY,DOBRY		X	
walory klimatu	UMIARKOWANY		X	
walory szaty roślinnej	LASY LIŚCIASTE I MIESZANE		X	
cenne przyrodniczo obszary lub obiekty				
świat zwierzęcy (ostoje, siedliska)	PRZYJAZNY OBSZAR DLA ŻYCIA RÓŻNYCH ZWIERZĄT-DZIKI, SARNY, LIS		X	
wody powierzchniowe (cieki, rzeki, stawy)	1 STAW GMINNY , 5 STAWY PRYWATNE		X	
wody podziemne		X		
gleby	PŁOWE KLASA III, IV, V		X	
kopaliny				
walory geotechniczne	SĄSIEDZTWO ZALEWU WITKA			X
Kulturowy				
walory architektury	ZABUDOWA O UKŁADZIE OKOLNICY			X
walory przestrzeni wiejskiej publicznej	ODNOWIONY BUDYNEK ŚWIETLICY,			X
walory przestrzeni wiejskiej prywatnej	POSESJE ZADBANE, 6 NOWYCH BUDYNKÓW		X	
zabytki i pamiątki historyczne	DAWNA SZKOŁA DOM NR 57(PO POŻARZE)		X	
osobliwości kulturowe				
miejsca, osoby i przedmioty kultu	KAPLICZKA	X		
święta, odpusty, pielgrzymki				
tradycje, obrzędy, gwara				
legendy, podania i fakty historyczne				
przekazy literackie				
ważne postacie i przekazy historyczne				
specyficzne nazwy	RUDILSDORFF, RUDILSDORF, PIASTÓW DOLNY,	X		
specyficzne potrawy				
dawne zawody	PIEKARZ		X	
zespoły artystyczne, twórcy				
Obiekty i tereny				

działki pod zabudowę mieszkaniową	DZIAŁKI POD ZABUDOWĘ MIESZKANIOWĄ JEDNORODZINNĄ NA SKRAJU WSI		X	
działki pod domy letniskowe				
działki pod zakłady usługowe i przemysł				
pustostany mieszkaniowe	4 BUDYNKI WŁASNOŚĆ PRYWATNA			
pustostany poprzemysłowe				
tradycyjne nie użytkowane obiekty gospodarskie (stodoły, spichlerze, kuźnie, młyny, itp.)	1 STODOŁA WŁASNOŚĆ PRYWATNA			
Infrastruktura społeczna				
placze publicznych spotkań, festynów	PLAC PRZED ŚWIETLICĄ			X
sale spotkań, świetlice, kluby	ŚWIETLICA WIEJSKA		x	
miejsca uprawiania sportu	BOISKO – KONIECZNA NAPRAWA NAWIERZCHNI		x	
miejsca rekreacji	BOISKO SPORTOWE	X		
ścieżki rowerowe, szlaki turystyczne	SZLAK ROWEROWY NIEBIESKI	x		
szkoły				
przedszkola				
biblioteki				
placówki opieki społecznej				
placówki służby zdrowia				
Infrastruktura techniczna				
wodociąg	WIEŚ NIE MA WODOCIĄGU			X
kanalizacja	SZAMBA I OCZYSZCZALNIE PRZYDOMOWE	X		
drogi (nawierzchnia, oznakowanie oświetlenie)	1100 M – DROGA ASFALTOWA W STANIE DOBRYM POZOSTAŁE DROGI ASFALTOWE I GRUNTOWE WYMAGAJĄ REMONTU	X		
chodniki, parkingi	2 MIEJSCA PARKINGOWE	X		
przystanki	2 WIATY PRYZYSTANKOWE	X		
sieć telefoniczna i dostępność internetu	FUNKCJONUJĄ BEZ PROBLEMU		X	
telefonnia komórkowa	ZASIĘG OGÓLNIENIE DOBRY Z DROBNYMI WYJĄTKAMI	X		
Gospodarka, rolnictwo				
Miejsca pracy (gdzie, ile?)				
znane firmy produkcyjne i zakłady usługowe. i ich produkty	PASIEKA 'ROSTKOWSKI'			X
gastronomia				
miejsca noclegowe				
gospodarstwa rolne	1-2	X		
uprawy hodowle				
możliwe do wykorzystania odpady produkcyjne				
zasoby odnawialnych energii				
Środki finansowe i pozyskiwanie funduszy				
środki udostępniane przez gminę	FUNDUSZ SOŁECKI- 12 203,68		x	
środki wypracowywane	PRACA SPOŁECZNA	X		

Mieszkańcy (kapitał społeczny i ludzki)				
Autorytety i znane postacie we wsi	SOŁTYS, CZŁONKOWIE RADY SOŁECKIEJ	X		
Krajanie znani w regionie, w kraju i zagranicą				
Osoby o specyficznej lub ważnej dla wiedzy i umiejętnościach, m.in. studenci	OSOBY POSIADAJĄCE TALENT MUZYCZNY ORAZ RĘKODZIELNICZY.			X
Przedsiębiorcy, sponsorzy				
Osoby z dostępem do Internetu i umiejętnościami informatycznych	MŁODZI MAJĄ DODTĘP DO INTERNETU			X
Pracownicy nauki				
Związki i stowarzyszenia				
Kontakty zewnętrzne (np. z mediami)	KONTAKTY Z GMINĄ		x	
Współpraca zagraniczna i krajowa				
Publikatory, lokalna prasa				
Książki, przewodniki				
Strony www	Strona pasieki: http://www.pasieka.rostkowski.info/			X



ANALIZA SWOT

SILNE STRONY	SŁABE STRONY
<ol style="list-style-type: none"> 1. Czyste środowisko oraz otoczenie, walory krajobrazowe dużo terenów zielonych oraz otaczających lasów (T); 2. Tereny rekreacji-pełnowymiarowe boisko sportowe(S); 3. Doskonałe połączenie komunikacyjne(T); 4. Korzystne atrakcje, sąsiedztwo zbiornika wodnego Witka(T), 5. Bliskość granicy z Niemcami oraz Czechami (T); 6. Niebieski szlak rowerowy (J); 7. Działająca pasieka – Rostkowski(T); 8. Zgrana mała grupa mieszkańców(J), 9. Odnowiony budynek świetlicy(S); 10. Zagospodarowany plac zabaw(S); 11. Zabytkowy budynek szkoły (T). 	<ol style="list-style-type: none"> 1. Brak skanalizowania miejscowości(S), 2. Brak zwodociągowania miejscowości(S); 3. Niezagospodarowany teren wokół zbiornika(S); 4. Brak wytyczonych ścieżek dla pieszych oraz rowerzystów(S); 5. Brak ciągów pieszych, chodników wzdłuż drogi(S); 6. Brak utwardzonych dróg(S); 7. Brak przedsiębiorstw (zatrudnienie w poza miejscem zamieszkania)(B); 8. Potrzeba odnowy (boisko sportowe w złym stanie)(S); 9. Brak odpowiedniego oznakowania szlaku rowerowego(S); 10. Niepełna integracja mieszkańców(J); 11. Niszcząca zabudowa mieszkaniowa(S); 12. Nieuporządkowane tereny w centrum wsi należące do Skarbu Państwa oraz Agencji Rolnej(S); 13. Część mieszkańców pod opieką GOPS(J).
SZANSE	ZAGROŻENIA
<ol style="list-style-type: none"> 1. Możliwość uzyskania środków ze źródeł zewnętrznych(B); 2. Wzrastający trend zamieszkania na wsi(J); 3. Pozyskanie terenów w centrum wsi od Agencji Rolnej oraz Skarbu Państwa (S); 4. Rozwój turystyki lokalnej (J); 5. Rozwój turystyki transgranicznej(J); 6. Współpraca z ościennymi wsiami(J). 	<ol style="list-style-type: none"> 1. Stawianie (budowa) elektrowni wiatrowych blisko wsi (J); 2. Migracje zarobkowe (B); 3. Zwiększenie natężenia ruchu (T).

ANALIZA POTENCJAŁU ROZWOJU WSI



Tożsamość wsi i wartość życia wiejskiego (+)-

5	0
0	1

Wnioski: Obszar Mocny a otoczenie Słabe.

Zalecenia: Należy wykorzystać silne strony w procesie Odnowy Wsi.

Standard życia (warunki materialne) (+) -

4	1
8	0

Wnioski: Obszar Mocny a otoczenie Słabe

Zalecenia: Zniwelować słabe strony wykorzystując silne strony.

Jakość życia (warunki niematerialne i duchowe) (=)+

2	4
2	1

Wnioski: Obszar Obojętny a otoczenie Mocne.

Zalecenia: Wykorzystać silne strony i szanse w procesie odnowy wsi, niwelując słabe strony.

Byt (warunki ekonomiczne) (-)=

0	1
1	1

Wnioski: Obszar Mocny a otoczenie Obojętne.

Zalecenia: Wykorzystać silne strony i szanse w procesie odnowy wsi.

WIZJA

Wizja hasłowa Wrociszów dobre miejsce dla rodziny.

Wizja opisowa Wrociszów Dolny to malownicza, miejscowość z centrum kulturalno-rekreacyjnym, w której mieszkańcy chętnie organizują się jako cała społeczność i potrafią razem wiele osiągnąć dla wizerunku sołectwa. Społeczność integruje się wokół wielu wydarzeń społecznych, rozwija swoje pasje i zainteresowania.



PROGRAM KRÓTKOTERMINOWY ROZWOJU WSI

na okres I – XII 2016 r.

Kluczowy problem	Odpowiedź	Propozycja projektu (nazwa)	Czy nas stać na realizację? (tak/nie)		Punkta cja	Hierar chia
			Organi za cyjnie	Finanso wo		
Co nas najbardziej zintegruje?	Wspólne imprezy integracyjne.	- organizacja festynu na Dzień Dziecka (IV) - pożegnanie lata – „Dzień pieczonego ziemniaka”(IX) - org. zabawy dla dzieci i młodzieży (I,XI) - org. Dnia Kobiet (III)	tak	tak	2,1,5,4	12
Na czy nam najbardziej zależy?	Rozwój terenów rekreacyjnych: - budowa ścieżki spacerowej 100m - budowa siłowni zewnętrznej	- montaż obrzeży chodnikowych (IV) - zakup i montaż urządzeń fitness (V).	tak	tak	4,5,4,3	16
Co nam najbardziej przeszkadza ?	Zanieczyszczona wieś. Zniszczona droga	-wspólne sprzątnięcie wsi (IV). -przebudowa drogi gminnej nr 10981 d Wrociszów –Wilka 2016-2017 - przebudowa drogi gminnej nr 289 , 318	tak	nie	5,4,3,1	13
Co najbardziej zmieni nasze życie?	Modernizacja boiska. Doprowadzenie do sołectwa wody	-całkowita renowacja nawierzchni (wrzesień/październik). (III-IV) - budowa wodociągów 2016-2018	Tak	Nie	3,2,2,5	12
Co nam przyjdzie najłatwiej?	Rozbudowa sołeckiej kroniki	-Zbieranie informacji i zdjęć z wydarzeń w sołectwie	tak	Tak	1,3,1,2	7

PROGRAM DŁUGOTERMINOWY ROZWOJU WSI

Wizja:

I. Plan rozwoju			II. Program rozwoju	
1. Cele jakie musimy osiągnąć by urzeczywistnić wizję naszej wsi	2. Co nam pomoże osiągnąć cel?		3. Co nam może przeszkodzić?	
	Zasoby Czego użyjemy?	ATUTY Silne strony i Szanse Co wykorzystamy?	BARIERY Słabe strony Co wyeliminujemy? Zagrożenia Czego unikniemy?	Projekty, przedsięwzięcia jakie wykonamy?
A. TOŻSAMOŚĆ WSI I WARTOŚCI ŻYCIA WIEJSKIEGO				
1. Kultywowanie tradycji 2. zachowanie walorów przyrodniczych wsi	Boisko sportowe, Kółko plastyczne, staw wiejski, zbiornik Witka, świetlica	Czyste środowisko oraz otoczenie, korzystne sąsiedztwo ze zbiornikiem Witka. Działająca pasieka, Zabytkowy budynek szkoły, zgrana mała grupa mieszkańców	Niewystarczające fundusze sołeckie, niepełna integracja mieszkańców,	1.1 organizacja warsztatów kulinarnych 1.2 promowanie zdrowej żywności - miód i jego znaczenie w naszym życiu - tradycyjne mikstury 1.3 Tworzenie gospodarstwa agroturystyki 1.2 organizacja warsztatów rękodzielniczych np. robótki ręczne, malarskie 1.3 organizacja wystaw staroci, 1.4 pielęgnacja kapliczki 2.1 modernizacja terenu przy wiejskim stawie (oczyszczenie brzegów, zakup ławeczek, stworzenie stanowisk) 2.2 oznakowani walorów przyrodniczych sołectwa
B. STANDARD ŻYCIA				

<p>1. Poprawa infrastruktury sportowej i kulturalnej 2. Poprawa infrastruktury sanitarnej.</p>	<p>Plac zabaw Boisko sportowe. Grunty w centrum wsi Drogi światlica</p>	<p>Tereny rekreacyjne, pełnowymiarowe boisko, zagospodarowany plac zabaw</p>	<p>Brak skanalizowania miejscowości, brak zwodociągowania, brak wytyczonych chodników i ścieżek dla pieszych, boisko sportowe w złym stanie, brak utwardzonych dróg</p>	<p>1.1 Modernizacja boiska (nawierzchnia, bramki, szatnie, miejsce parkingowe), 1.2 Budowa chodników, 1.3 budowa ścieżki rowerowej w kierunku Zawidowa, Wilki, Łomnicy 1.3 Rozbudowa rekreacyjna (altana, ławeczki, ścieżka zdrowia, ścieżka rowerowa), 1.4 Boisko do siatkówki 1.5 budowa miejsca spotkań przy stawie (ławeczki, pomosty, itp.) 2.1 Remont nawierzchni drogi: przebudowa drogi gminnej nr 289 , 318 2.2 Budowa wodociągów, 2.3 Budowa kanalizacji, 2.4 Utworzenie spawalniczy 2.5 Doposażenie świetlicy 2.6 przebudowa drogi gminnej Wrociszów Dolny –Wilka nr 10981 d 2.7. budowa toalety w świetlicy 2.8. budowa aneksu kuchennego w świetlicy</p>
C. JAKOŚĆ ŻYCIA				

<p>1. Rozwój oferty kulturalno-rekreacyjnej 2. Podniesienie poziomu integracji mieszkańców.</p>	<p>Staw oraz przyległe do niego ziemie. świetlica wiejska.</p>	<p>Rozwijanie oferty turystycznej poprzez współpracę z ościennymi sołectwami. Dobre położenie drogowe, zgrana mała grupa mieszkańców</p>	<p>Brak zaplecza turystycznego. Niedostateczne finansowanie w rozwój Wrociszowa Dolnego i turystyki.</p>	<p>1.1 oznakowanie szlaku np. rowerowego, 1.2 szkolenia z zakresu ekologii, 1.3 zajęcia z aerobikiem, 1.4 wieczorki filmowe 2.1 sprzątanie wsi, 2.2 organizacja spotkań integracyjnych (festyny wiejskie, dzień dziecka, dzień pieczonego ziemniaka, olimpiada z jajami, powitanie wiosny, itp.) 2.3 organizacja kuligu 2.4 organizowanie zabawy sylwestrowej 3.1 założenie stowarzyszenia 4.1 założenie klubu sportowego</p>
D. BYT				

<p>1. Rozwój przedsiębiorczości wiejskiej 2. Promowanie miejscowości na zewnątrz.</p>	<p>Potencjał w postaci ludzki media oraz Internet, świetlica,</p>	<p>Doskonałe połączenie komunikacyjne, rozwój turystyki lokalnej i transgranicznej, zgrana mała grupa mieszkańców</p>	<p>- migracje zarobkowe, niepełna integracja mieszkańców. Brak oznakowania szlaku rowerowego</p>	<p>1.1 szkolenia dla mieszkańców z możliwości zakładania przedsiębiorstw 1.2 organizacja wyjazdów studyjnych do innych przedsiębiorczych wsi 2.1 opracowanie i druk materiałów promocyjno-informacyjnych (ulotki, kalendarze, widokówki, torby, itp.) 2.2 opracowanie strony www o sołectwie 2.3 założenie fanpage 2.4 postawienie witaczy 2.5 postawienie tablic informacyjno-edukacyjnych o atrakcjach w miejscowości 2.6 postawienie tabliczek kierunkowych na terenie wsi i drogach dojazdowych 3.1 zajęcia poznawcze metod naturalnych lecznictwa Pasięka Rostkowski 4.1 Dwór Myśliwego- organizacja spotkań edukacyjno-przyrodniczych</p>
---	---	---	--	--

DOKUMENTACJA FOTOGRAFICZNA

Budynek dawnej szkoły, obecnie dom nr 57, z drugiej ćw. XX w.



Panorama boiska sportowego.





Kapliczka.



Plac zabaw dla dzieci.



Budynek świetlicy oraz wiaty przystankowej.







Staw przy świetlicy Wiejskiej.







UCHWAŁA ZEBRANIA WIEJSKIEGO



**DOLNY
ŚLĄSK**



URZĄD MARSZAŁKOWSKI WOJEWÓDZTWA DOLNOŚLĄSKIEGO

SOŁECKA STRATEGIA ROZWOJU WSI MAŁA WIEŚ DOLNA W GMINIE SULIKÓW



AUTORZY - Grupa Odnowy Wsi Mała Wieś Dolna w składzie:

- Adam Czesnakowski
- Magdalena Rogólska
- Anna Cepowska
- Agnieszka Bieńkowska

MODERATORZY:

- Barbara Sulma
- Krzysztof Szustka

marzec 2015 r.

SPIS TREŚCI

ANALIZA ZASOBÓW	3
ANALIZA SWOT	8
ANALIZA POTENCJAŁU ROZWOJU WSI	9
WIZJA	10
PROGRAM KRÓTKOTERMINOWY ROZWOJU WSI	11
PROGRAM DŁUGOTERMINOWY ROZWOJU WSI.....	12
DOKUMENTACJA FOTOGRAFICZNA	14
5. Rów przecinający przyszły szlak pieszo-rowerowy.....	16
UCHWAŁA ZEBRANIA WIEJSKIEGO	19



Przeprowadzenie warsztatów zostało sfinansowane ze środków Gminy Sulików
Koordinator gminny – Regionalnej Odnowy Wsi Dolnośląskiej -
Barbara Dunaj

ANALIZA ZASOBÓW

Zasoby – wszelkie elementy materialne i niematerialne wsi i związanego z nią obszaru, które mogą być wykorzystane obecnie bądź w przyszłości w realizacji publicznych bądź prywatnych przedsięwzięć odnowy wsi. Zwrócić uwagę na elementy specyficzne i rzadkie (wyróżniające wieś). Opracowanie: Ryszard Wilczyński

Rodzaj zasobu	Opis (nazwanie) zasobu, jakim wieś dysponuje	Znaczenie zasobu		
		Małe	Duże	Wyróżniające
Przyrodniczy				
walory krajobrazu, rzeźby terenu	Miejscowość typowo rolnicza. Dolina Czerwonej Wody, Równina Zgorzelecka. Teren równinny, wiele drzew, podmokłe tereny przy rzekach. Przy dobrej widoczności widok na Góry Izerskie w Czechach oraz Górę Landeskronę w Niemczech. Łanowy układ pól po zachodniej stronie drogi.	x		
stan środowiska	Dość dobry, sąsiedztwo jedynie kopalni bazaltu oraz bliskość Elektrowni Turów. Brak innych zakładów przemysłowych, które przyczyniłyby się do degradacji środowiska naturalnego. Bogaty drzewostan.	x		
walory klimatu	Najłagodniejszy klimat na Pogórzu Izerskim, wpływy oceaniczne z zachodu i kontynentalne ze wschodu. Klimat w Małej Wsi Dolnej jest ciepły i umiarkowany. Zgodnie z klasyfikacją Köppen'a jest to klimat oceaniczny. Średnia roczna temperatura wynosi 8.2 °C. Wegetacja 220 dni od II połowy marca do końca października. Lato około 90 dni. Najcieplejszy miesiąc lipiec 17.7 °C. Najzimniejszy styczeń - 1.9 °C. Średnia temperatura waha się o 19.6 °C w ciągu roku. Wiatry zachodnie i północno-zachodnie. Roczna suma opadów wynosi około 614 mm. Najmniejsze w lutym 33 mm i 72 mm w czerwcu.	x		
walory szaty roślinnej	Szata urozmaicona. Nadrzeczne zarośla i podmokłe łąki. Drzewa: dęby (starodrzew - stara aleja dębowa wzdłuż drogi powiatowej), klony, leszczyny, topole, lipy (w tym drobnolistne). Runo: bluszcz, rozchodnik, trawy.	x		
cenne przyrodniczo obszary lub obiekty	Starodrzew			x
świat zwierzęcy (ostoje, siedliska)	Urozmaicony. Ptactwo: gile, sójki, dzikie gołębie, bażanty, sroki, kukułki, kruki, kaczki. Ssaki: tchórze, zające szaraki i piżmaki przy zbiornikach i ciekach wodnych. Ponadto lisy, sarny, dziki, krety, jeże, wiewiórki, łasice, kuny leśne i domowe, nornice, a nawet nietoperze. W rejonie Małej Wsi Dolnej mają swoje siedliska chomiki europejskie - bardzo rzadko			x

	spotykane, zasiedlają nieużytki i pola uprawne. Są wszystkożerne, a jesienią gromadzą zapasy sięgające kilkunastu kilogramów. Żyją pojedynczo.			
wody powierzchniowe (cieki, rzeki, stawy)	Rzeka Czerwona Woda (trzeciorzędowy, prawy dopływ Nysy Łużyckiej, na terenie sołectwa szeroka i płaskodenna, II klasa czystości), oraz potok Lipa - prawobrzeżny dopływ Czerwonej Wody, zwany "Trzecią Rzeką" (II klasa czystości)	x		
wody podziemne	Studnie głębinowe	x		
gleby	Gleby głównie III i IV klasy, przeważnie bielcowe i brunatne na falistym podłożu, o kwaśnym odczynie, wymagające wapnowania.	x		
kopaliny	Torf, bazalt, glina, żwirownia (złoża nieeksploatowane)	x		
walory geotechniczne	Sąsiedztwo kopalni bazaltu w Sulikowie, tereny podmokłe	x		
Kulturowy				
walory architektury	Bardzo rzadki w naszym regionie typ osiedla - jednostronna łańcuchówka o flamandzkim charakterze. Koloniści przybywający tu pomiędzy 1200 a 1230 rokiem wybudowali domostwa tylko po jednej stronie drogi. Domy jedno i wielorodzinne. Większość budynków poniemieckich, dwukondygnacyjnych z dachami dwuspadowymi, pokrytymi dachówką, niektóre z nich stanowią elementy zabudowy zagrodowej. Domy nowe, zdecydowanie mniejsze - jednorodzinne.			x
walory przestrzeni wiejskiej publicznej				
walory przestrzeni wiejskiej prywatnej	Estetyka wokół zabudowań		x	
zabytki i pamiątki historyczne				
osobliwości kulturowe				
miejsca, osoby i przedmioty kultu	Krzyż przydrożny	x		
święta, odpusty, pielgrzymki				
tradycje, obrzędy, gwara				
legendy, podania i fakty historyczne				
przekazy literackie				
ważne postacie i przekazy historyczne	- Artur Schulze, Das Schöffnenbuch der Gemeinde Niederhalbendorf bei Schönberg O.- L. 1569–1657 Alphabetisch-Statistisch-Topographische Übersicht aller Dörfer, Flecken, Städte und andern Orte der Königl. Preuß. Provinz Schlesien, mit Einschluß des ... Markgrafthums Ober-Lausitz, und der Grafschaft Glatz. Johann Georg Knie (e-Book Google) str. 282 - Beiträge zu einer Ortsgeschichte von Nieder-Halbendorf. Artur Schulze. M. Lehmann, 1925 - 56	x		
specyficzne nazwy	Niemiecka nazwa osiedla związana z jednostronną zabudową Halbendorf Pótwieś,	x		

	od XVII w. Nieder Halbendorf - Półwieś Dolna. Pierwsza powojenna nazwa Pólpica / Pólpice Dln.			
specyficzne potrawy				
dawne zawody				
zespoły artystyczne, twórcy				
Obiekty i tereny				
działki pod zabudowę mieszkaniową	tak		x	
działki pod domy letniskowe				
działki pod zakłady usługowe i przemysł	tak		x	
pustostany mieszkaniowe				
pustostany przemysłowe				
tradycyjne nie użytkowane obiekty gospodarskie (stodoły, spichlerze, kuźnie, młyny, itp.)	Zabudowa młyna w rękach prywatnych, stodoły i magazyny	x		
Infrastruktura społeczna				
placze publicznych spotkań, festynów	Działki i pomieszczenia prywatne oraz działka sołectwa			x
sale spotkań, świetlice, kluby				
miejsca uprawiania sportu	Działki i pomieszczenia prywatne na terenie sołectwa			x
miejsca rekreacji	Działki prywatne na terenie sołectwa			x
ścieżki rowerowe, szlaki turystyczne				
szkoły				
przedszkola				
biblioteki				
placówki opieki społecznej				
placówki służby zdrowia				
Infrastruktura techniczna				
wodociąg	Cała wieś		x	
kanalizacja	Cała wieś		x	
drogi (nawierzchnia, oznakowanie oświetlenie)	Droga powiatowa, stan bardzo dobry, przebudowana w ubiegłym roku, nawierzchnia asfaltowa, oznakowana i oświetlona. Droga polna, nawierzchnia utwardzona kamieniem, stan dobry. Droga dojazdowa do posesji po północnej stronie wsi, nawierzchnia szutrowa.		x	
chodniki, parkingi				
przystanki	Dwa przystanki przy drodze powiatowej z wiatami przystankowymi.		x	
sieć telefoniczna i dostępność Internetu	Dostępna sieć telefoniczna, różni operatorzy, na łączach Orange. Internet dostępny przez linię telefoniczną, radiowy, mobilny , jednokierunkowy Internet satelitarny.		x	
telefonnia komórkowa	Zasięg Orange, Plus, Play, T-Mobile		x	
inne				
Gospodarka, rolnictwo				

Miejsca pracy (gdzie, ile?)	Piekarnia - 10 osób, rzeźnia 10 osób	x		
znane firmy produkcyjne i zakłady usługowe. i ich produkty	Piekarnia- pieczywo, ciasta. Ubojnia i przetwórstwo mięsne .		x	
gastonomia				
miejsca noclegowe				
gospodarstwa rolne	Kilka dużych i mniejszych gospodarstw rolnych.		x	
uprawy hodowle	Drób, bydło, owce, króliki. Łąki, pola uprawne - uprawa zbóż.		x	
możliwe do wykorzystania odpady produkcyjne	Odpady rolne, np. słoma, obornik.		x	
zasoby odnawialnych energii	Wykorzystywana energia wiatrowa (3 turbiny). Inne zasoby: odpady rolnicze, energia solarna, możliwość uprawy roślin energetycznych.		x	
Środki finansowe i pozyskiwanie funduszy				
środki udostępniane przez gminę	Fundusz sołecki - 12 170, 88 zł.		x	
środki wypracowywane	Sponsor - 1 000 zł.		x	
Mieszkańcy (kapitał społeczny i ludzki)				
Autorytety i znane postacie we wsi	Sołtys, radny, rada sołecka.		x	
Krajanie znani w regionie, w kraju i zagranicą				
Osoby o specyficznej lub ważnej dla wiedzy i umiejętnościach, m.in. studenci	Nauczyciele		x	
Przedsiębiorcy, sponsorzy				
Osoby z dostępem do Internetu i umiejętnościami informatycznych	Większość mieszkańców, ale różny poziom umiejętności.		x	
Pracownicy nauki				
Związki i stowarzyszenia	Grupa odnowy wsi, Plany założenia stowarzyszenia lub fundacji oraz koła gospodyń wiejskich.		x	
Kontakty zewnętrzne (np. z mediami)	Kontakty z urzędem gminy oraz niemiecką gminą Hohendubrau.			
Współpraca zagraniczna i krajowa	Plany współpracy z Gminą Partnerską Gminy Sulików - Gminą Hohendubrau w powiecie Görlitzkim, w której działają różne stowarzyszenia i drużyny sportowe.		x	
Publikatory, lokalna prasa				
Książki, przewodniki	Wzmianki w następujących publikacjach: <ul style="list-style-type: none"> Gmina Sulików. Informator Przyrodniczy. J. Loritz-Dobrowolska, W. Bena, Lubań 1998. Gmina Sulików. Mapa Gminy 1:50 000, ISBN 978-83-6270869-7. Polskie Górne Łużyce. Przyroda - Historia - Zabytki. Waldemar Bena, Wydawnictwo F.H. Agat, Zgorzelec 2003, ISBN 83-918198-3-3. Sulików i czasy Współczesne. 2012 ISBN 978-83-935806-4-4 oraz w następujących informatorach <ul style="list-style-type: none"> Biuletyn gminny Ekspres zgorzelecki 		x	
Strony www	<ul style="list-style-type: none"> http://bip.sulikow.pl/ http://sulikow.pl/ 	x		

	<ul style="list-style-type: none">• http://pl.wikipedia.org/wiki/Ma%C5%82a_Wie%C5%9B_Dolna• http://www.eholiday.pl/info-mala_wies_dolna-25046-zdjecia.html• http://www.territorial.de/ndschles/lauban/niederha.htm• http://wikimapia.org/16330979/de/Nieder-Halbendorf• http://dolny-slask.org.pl/507017,Mala_Wies_Dolna.html• http://www.schlossarchiv.de/haeuser/h/HA/L/Niederhalbendorf.htm• http://www.stammreihen.de/getperson.php?personID=1803606R&tree=tree1&PHPSESSID=f175460a027aa7f03f901253e6acf2aa			
--	---	--	--	--



ANALIZA SWOT

SILNE STRONY	SŁABE STRONY
<ol style="list-style-type: none"> 1. Położenie przy głównej drodze blisko Zgorzelca, przebudowanej w 2014 r. - T 2. Prężna organizacja imprez dla mieszkańców - J 3. Potencjał ludzki - zaangażowanie w działania sołectwa - J 4. Rozbudowane oświetlenie - S 5. Rozwijająca się współpraca z przedsiębiorcami w zakresie sponsoringu - B 6. Przynależność do Rejonowego Związku Spółek Wodnych w Zgorzelcu, dzięki którym konserwowane są rowy, przeprowadzane prace melioracyjne - S 7. Trzy wiatraki blisko wsi - źródła energii odnawialnej - J 8. Starodrzew - aleja dębowa we wsi - T 9. Wieś ze wszystkimi mediami - S 10. Dobre połączenie komunikacyjne z miastem - J 	<ol style="list-style-type: none"> 1. Brak świetlicy - S 2. Brak placu zabaw, siłowni plenerowej, boisk - S 3. Brak miejsca na lokalizację chodnika przy drodze - S 4. Zagrożenie powodziowe (pobliska rzeka) - J 5. Brak asfaltu na drogach wewnętrznych - S
SZANSE	ZAGROŻENIA
<ol style="list-style-type: none"> 1. Fundusz sołecki - B 2. Możliwość pozyskania dotacji dzięki funduszom unijnym - B 3. Bliska odległość do granic z Czechami i Niemcami (około 10 km) - T 4. Popularyzacja aktywnej turystyki - T 	<ol style="list-style-type: none"> 1. Duże natężenie ruchu, ograniczone bezpieczeństwo, pękające budynki - J 2. Migracja młodych osób ze wsi - T 3. Lokalizacja linii wysokiego napięcia - J 4. Wyrzucanie śmieci na terenie wsi przez przejezdnych - J

ANALIZA POTENCJAŁU ROZWOJU WSI



Tożsamość wsi i wartość życia wiejskiego (+)+

2	2
0	1

Wnioski: Obszar MOCNY i otoczenie KORZYSTNE

Zalecenia: Wykorzystywać SILNE STRONY w procesie odnowy i niwelować słabe

Standard życia (warunki materialne) (-) =

3	0
4	0

Wnioski: Obszar NIEKORZYSTNY a otoczenie OBOJĘTNE

Zalecenia: Niwelować SŁABE STRONY w procesie odnowy.

Jakość życia (warunki niematerialne i duchowe) (+)=

4	0
1	3

Wnioski: Obszar MOCNY i otoczenie OBOJĘTNE

Zalecenia: Wykorzystywać SILNE STRONY i niwelować zagrożenia w procesie odnowy

Byt (warunki ekonomiczne) (+)+

1	2
0	0

Wnioski: Obszar MOCNY i otoczenie MOCNE

Zalecenia: Wykorzystywać SILNE STRONY w procesie odnowy

WIZJA

Wizja hasłowa

MAŁA WIEŚ DOLNA - ZGRANA WIEŚ SZCZĘŚLIWYCH LUDZI

Wizja opisowa

Mała Wieś Dolna to niewielka wieś, jednak nowoczesna i zadbana. Wieś posiada nowoczesną infrastrukturę społeczną i techniczną. Mieszkańcy chętnie i często się spotykają w ramach licznych imprez okolicznościowych oraz inicjatyw społecznych. Dzieci i młodzież mają zorganizowany czas wolny, uczestniczą w popołudniowych zajęciach i warsztatach, a ich dobre wyniki w nauce są promowane nagrodami lub stypendiami. Dzięki przeprowadzonym kursom i szkoleniom mieszkańcy podnieśli swoje kompetencje zawodowe, interpersonalne oraz inne umiejętności. Każdy może rozwijać tu swoje pasje i uczyć się czegoś nowego. Wzdłuż wsi przebiega trasa pieszo-rowerowa z widokiem na Pogórze Izerskie i okoliczną przyrodę.



PROGRAM KRÓTKOTERMINOWY ROZWOJU WSI

na okres I – XII 2015 r.

Kluczowy problem	Odpowiedź	Propozycja projektu (nazwa)	Czy nas stać na realizację? (tak/nie)		Punkcja	Hierarchia
			Organizacyjnie	Finansowo		
Co nas najbardziej zintegruje?	Wspólna zabawa	Organizacja festynu letniego (czerwiec-lipiec)	tak	tak	3 4 3 3 =13	III
Na czy nam najbardziej zależy?	Przygotowanie miejsca spotkań, które ułatwi integrację społeczeństwa	Zagospodarowanie placu przy wiacie biesiadnej (kwiecień-maj)	tak	tak	2 2 2 2 =8	IV
Co nam najbardziej przeszkadza?	Zimno jesienią i zimą podczas spotkań i zebrań w namiocie, którym dysponuje sołectwo	Zakup nagrzewnicy do ogrzewania namiotu biesiadnego oraz termosów z podgrzewaczem na kawę i herbatę	nie	nie	5 5 4 4 =18	I
Co najbardziej zmieni nasze życie?	Udział mieszkańców w programie Odnowy Wsi	Realizacja projektów, udział w szkoleniach z ich pisania	tak	tak	1 1 1 1 =4	V
Co nam przyjdzie najłatwiej?	Integracja mieszkańców wsi	Organizacja dożynek (wrzesień)	tak	tak	4 3 5 5 =17	II

PROGRAM DŁUGOTERMINOWY ROZWOJU WSI

Wizja:

I. Plan rozwoju			II. Program rozwoju	
1. Cele jakie musimy osiągnąć by urzeczywistnić wizję naszej wsi	2. Co nam pomoże osiągnąć cel?		3. Co nam może przeszkodzić?	
	Zasoby Czego użyjemy?	ATUTY Silne strony i Szanse Co wykorzystamy?	BARIERY Słabe strony Co wyeliminujemy? Zagrożenia Czego unikniemy?	Projekty, przedsięwzięcia jakie wykonamy?
A. TOŻSAMOŚĆ WSI I WARTOŚCI ŻYCIA WIEJSKIEGO				
1. Ochrona dziedzictwa historyczno-kulturowego i pielęgnowanie tradycji wsi	Grupa odnowy, sołtys i rada sołecka, zaangażowani mieszkańcy wsi, plac sołecki, miejsca po obu stronach wsi	Starodrzew – aleja dębowa we wsi. Prężna organizacja imprez dla mieszkańców, potencjał ludzki – zaangażowanie w działania sołectwa	brak świetlicy, placu zabaw, siłowni plenerowej, boiska	1.1. Organizacja dożynek 1.2. Postawienie tablicy informacyjnej z opisem historii wsi 1.3. Organizacja warsztatów kulinarnych 1.4. Organizacja imprez i spotkań tematycznych (opłatek, spotkanie wielkanocne, kolędowanie itp.) 1.5. Organizacja warsztatów artystycznych (pleceeni wieńca, palmy, rękodzielnicze , itp.)
B. STANDARD ŻYCIA				
1. Rewitalizacja miejscowości poprzez podniesienie poziomu infrastruktury społecznej i technicznej 2. Podniesienie walorów wsi i uczynienie jej wsią przyjazną środowisku naturalnemu	Grupa odnowy, sołtys i rada sołecka, fundusz sołecki, współpraca z gminą, niemiecki partner, sponsorzy	Fundusz sołecki, fundusze unijne, potencjał ludzki, rozbudowane oświetlenie	Brak świetlicy, boiska, siłowni plenerowej, lokalizacja linii wysokiego napięcia, powódźm, brak miejsca na lokalizację chodników	1.1. Budowa świetlicy 1.2. Budowa placu zabaw z elementami siłowni plenerowej 1.3. Budowa grillowędzarni 1.4. Budowa boiska sportowego 1.5. Budowa brakującej nawierzchni asfaltowej na drogach wewnętrznych 1.6. Budowa ścieżki pieszo-rowerowej 1.7. Rozbudowa oświetlenia wsi 1.8. Wyposażenie obiektów w sprzęt i przyrządy 2.1. Popularyzacja energii odnawialnej (dofinansowanie, dotacje)
C. JAKOŚĆ ŻYCIA				

1. Podniesienie poziomu integracji oraz stworzenie oferty kulturalnej, sportowej, rekreacyjnej i turystycznej	Grupa odnowy, sołtys i rada sołecka, zaangażowani mieszkańcy wsi, plac sołecki, namiot, niemiecki partner	Starodrzew – aleja dębowa we wsi. Prężna organizacja imprez dla mieszkańców, potencjał ludzki – zaangażowanie w działania sołectwa, popularyzacja aktywnej turystyki, fundusz sołecki,	Brak boiska sportowego, świetlicy oraz miejsca na jej lokalizację	<ol style="list-style-type: none"> 1.1. Organizacja imprez okolicznościowych (dzień babci i dziadka, bal karnawałowy, dzień kobiet, dzień dziecka, festyn letni, dożynki, andrzejki, mikołajki, sylwester pod chmurką) 1.2. Organizacja zawodów sportowych, turnieje gier zespołowych 1.3. Szkolenia i warsztaty dla mieszkańców (pierwsza pomoc, p.poż, samoobrona, pisanie wniosków o dofinansowanie, obsługa komputera i Internetu, taniec, zajęcia fitness, fotografia, wizaż, pieczenie, gotowanie, wyszywanie, szydełkowanie)
D. BYT				
<ol style="list-style-type: none"> 1. Poprawa warunków ekonomicznych mieszkańców wsi 2. Promocja wsi 	Grupa odnowy, sołtys i rada sołecka, zaangażowani mieszkańcy wsi, plac sołecki, namiot	Sponsoring, dotacje, potencjał ludzki, aleja dębowa, rozwijająca się współpraca z przedsiębiorcami, fundusz sołecki	Migracja ze wsi, migracja młodych osób ze wsi	<ol style="list-style-type: none"> 1.1. Warsztaty tematyczne i kursy zawodowe dla mieszkańców i przedsiębiorców (obsługa maszyn, prawo jazdy, zakładanie i prowadzenie działalności gospodarczej) 1.2. Systemy stypendialne dla dzieci i młodzieży 2.1. Zaprojektowanie i budowa witaczy po obu stronach wsi 2.2. Promocja wsi poprzez różne gadżety: widokówki, broszurki informacyjnej, mapki, koszulki, torby, breloczki, opaski odbłaskowe itp.) 2.3. Stworzenie strony internetowej lub fan-page'u na portalach społecznościowych

DOKUMENTACJA FOTOGRAFICZNA

1. Nasz potencjał ludzki



2. Wiata biesiadna na działce sołectwa:



3. Widok ogólny na działkę sołecką wraz z wiatą biesiadną



4. Gminna droga, przy której powstanie szlak pieszo-rowerowy



5. Rów przecinający przyszły szlak pieszo-rowerowy




6. Widok na drogę gminną oraz dawną strzelnicę wojskową



7. Droga gminna z widokiem w kierunku Görlitz i góry Landeskrone



7. Widok na aleję ze starodrzewiem oraz wiatę przystankową



8. Wiatka przystankowa w centrum wsi przy przebudowanej drodze powiatowej



9. Przebudowana droga powiatowa, po lewej stronie przepompownia kanalizacyjna




10. Turbiny wiatrowe w obrębie Małej Wsi Dolnej



UCHWAŁA ZEBRANIA WIEJSKIEGO



**DOLNY
ŚLĄSK**



URZĄD MARSZAŁKOWSKI WOJEWÓDZTWA DOLNOŚLĄSKIEGO

SOŁECKA STRATEGIA ROZWOJU SOŁECTWA WILKA (obejmującego wsie Wilka i Ksawerów) W GMINIE SULIKÓW



Zmieniająca się wieś zintegrowanych mieszkańców

AUTORZY - Grupa Odnowy Wsi Wilka w składzie:

- Zbigniew Bałkota
- Andrzej Dominikowski
- Maciej Łojko
- Grzegorz Pałasz
- Zbigniew Raśtawski
- Andrzej Ślipko
- Jadwiga Świło


MODERATORZY:

- Krzysztof Szustka
- Edyta Rząsa

grudzień 2015 r

SPIS TREŚCI

ANALIZA ZASOBÓW	3
ANALIZA SWOT	6
ANALIZA POTENCJAŁU ROZWOJU WSI	7
WIZJA	8
PROGRAM KRÓTKOTERMINOWY ROZWOJU WSI	9
PROGRAM DŁUGOTERMINOWY ROZWOJU WSI.....	10
DOKUMENTACJA FOTOGRAFICZNA	14
UCHWAŁA ZEBRANIA WIEJSKIEGO	15



Przeprowadzenie warsztatów zostało sfinansowane ze środków Gminy Sulików
Koordinator gminny – Regionalnej Odnowy Wsi Dolnośląskiej -
Barbara Dunaj

ANALIZA ZASOBÓW

Zasoby – wszelkie elementy materialne i niematerialne wsi i związanego z nią obszaru, które mogą być wykorzystane obecnie bądź w przyszłości w realizacji publicznych bądź prywatnych przedsięwzięć odnowy wsi. Zwrócić uwagę na elementy specyficzne i rzadkie (wyróżniające wieś). Opracowanie: Ryszard Wilczyński

Rodzaj zasobu	Opis (nazwanie) zasobu jakim wieś dysponuje	Znaczenie zasobu		
		Mate	Duże	Wyróżniające
Przyrodniczy				
walory krajobrazu, rzeźby terenu	Otoczające lasy, pola, znaczna ilość terenów zielonych		X	
stan środowiska	dobry		X	
walory klimatu	Umiarkowany ciepły	X		
walory szaty roślinnej				
cenne przyrodniczo obszary lub obiekty	Zespół stawów w Wilce			X
świat zwierzęcy (ostoje, siedliska)	Dzika zwierzyna		X	
wody powierzchniowe (cieki, rzeki, stawy)	10 ha Stawy, jezioro Witka		X	
wody podziemne	Zróżnicowane występowanie wód głębinowych		X	
gleby	Piaski, gliny	X		
kopaliny				
walory geotechniczne				
Kulturowy				
walory architektury	Zabudowa pomiecka		X	
walory przestrzeni wiejskiej publicznej				
walory przestrzeni wiejskiej prywatnej	Pałac i zabudowania - Folwark 1608 r.		X	
zabytki i pamiątki historyczne	Dom z murem pruskim		X	
osobliwości kulturowe	Pani Jadwiga – haft krzyżykowy			
miejsca, osoby i przedmioty kultu	krzyż		X	
święta, odpusty, pielgrzymki				
tradycje, obrzędy, gwara	Wielokulturowość			X
legandy, podania i fakty historyczne	Platerówki, Dawna nazwa Ksawerowa Ksawerowa –Ćwieki, 1959 r. zalanie jeziora Witka		X	
przekazy literackie				

ważne postacie i przekazy historyczne	Ś.p. Michał Wasieleńko odznaczony ponieważ podczas wojny przechowywał Żydów w swoim domu			X
specyficzne nazwy	„Górka Kaczmarka” – górka saneczkowa	X		
specyficzne potrawy	Barszcz czerwony, kutia, zupa grzybowa, rybna, groch z kapustą, przetwory		X	
dawne zawody	pszczelarz		X	
zespoły artystyczne, twórcy	Hafciarka krzyżkowa			X
Obiekty i tereny				
działki pod zabudowę mieszkaniową	są		X	
działki pod domy letniskowe				
działki pod zakłady usługowe i przemysł				
pustostany mieszkaniowe				
pustostany poprzemysłowe				
tradycyjne nie użytkowane obiekty gospodarskie (stodoły, spichlerze, kuźnie, młyny, itp.)	Dawny PGR		X	
Infrastruktura społeczna				
placze publicznych spotkań, festynów	Altany w Wilce i Ksawerowie		X	
sale spotkań, świetlice, kluby				
miejsca uprawiania sportu	Boisko (niepełnowymiarowe) w Wilce		X	
miejsca rekreacji	Plac zabaw		X	
ścieżki rowerowe, szlaki turystyczne	Szlak rowerowy niebieski , szlak z Niemiec do Czech		X	
szkoły				
przedszkola				
biblioteki				
placówki opieki społecznej				
placówki służby zdrowia				
Infrastruktura techniczna				
wodociąg	Tylko Ksawerów, Wilka własne studnie		X	
kanalizacja	Szamba, 2 przydomowe oczyszczalnie		X	
drogi (nawierzchnia, oznakowanie oświetlenie)	Droga powiatowa oraz drogi gminne		X	
chodniki, parkingi	Parkingi przy posesjach		X	
przystanki	Dwa szkolne		X	
sieć telefoniczna i dostępność internetu	Telefonia stacjonarna i radiowa, Internet stacjonarny i radiowy		X	

telefonia komórkowa	Dostępna – wielu operatorów		X	
Inne –	Gaz - Butle gazowe, ogrzewanie centralne, piecowe		X	
Gospodarka, rolnictwo				
Miejsca pracy (gdzie, ile?)	Rolnictwo, stacja PKP		X	
znane firmy produkcyjne i zakłady usługowe. i ich produkty	Rolnik Szymanowski		X	
gastronomia				
miejsca noclegowe				
gospodarstwa rolne	Kilka gospodarstw średniej wielkości		X	
uprawy hodowle	Zboża, ziemniaki		X	
możliwe do wykorzystania odpady produkcyjne				
zasoby odnawialnych energii	Solary na dachach		X	
Środki finansowe i pozyskiwanie funduszy				
środki udostępniane przez gminę	Fundusz sołecki		X	
środki wypracowywane				
Mieszkańcy (kapitał społeczny i ludzki)				
Autorytety i znane postacie we wsi	-			
Krajanie znani w regionie, w kraju i zagranicą	-			
Osoby o specyficznej lub ważnej dla wiedzy i umiejętnościach, m.in. studenci				
Przedsiębiorcy, sponsorzy				
Osoby z dostępem do Internetu i umiejętnościami informatycznych	Większość mieszkańców		X	
Pracownicy nauki	nauczyciel		X	
Związki i stowarzyszenia	Rada sołecka, grupa odnowy wsi		X	
Kontakty zewnętrzne (np. z mediami)	Z innymi sołectwami		X	
Współpraca zagraniczna i krajowa	Z gminą, powiatem		X	
Publikatory, lokalna prasa				
Książki, przewodniki	Folder promocyjny Gminy Sulików, Mapa Gminy Sulików, „Polskie Górne Łużyce” Waldemar Bena		X	
Strony www	-			

ANALIZA SWOT

SILNE STRONY	SŁABE STRONY
<ol style="list-style-type: none"> 1. Przez wioskę Wilka przechodzi droga powiatowa 2. Zabudowa poniemiecka w dobrym stanie 3. Mieszkańcy dbają o własne posesje 4. Położenie sołectwa w pobliżu granicy Czeskiej i Niemieckiej 5. Dobre uwarunkowania przyrodnicze 6. Dobrej jakości wody gruntowe w Ksawerowie 7. Wykorzystywanie odnawialnych źródeł energii 8. Liczna grupa odnowy wsi 9. Plac zabaw w dobrym stanie 10. Wielokulturowość mieszkańców 	<ol style="list-style-type: none"> 1. Brak dróg dojazdowych do wioski Wilka, Ksawerów 2. Brak wodociągów w wiosce Wilka 3. Brak doświetleń 4. Brak Komunikacji miejskiej 5. Brak miejsc rozrywkowych 6. Brak chodników 7. Brak miejsc parkingowych 8. Brak zamkniętego miejsca spotkań 9. Słaba i nierozpoznawalna tożsamość mieszkańców 10. Brak dofinansowania do oczyszczalni ścieków 11. Brak dofinansowania do OZE 12. Zabudowa czworakowa w złym stanie w prywatnych rękach 13. Boisko wymaga rekultywacji 14. Niska aktywność mieszkańców 15. Niezintegrowania aktywność dwóch wsi w sołectwie
SZANSE	ZAGROŻENIA
<ol style="list-style-type: none"> 1. Współpraca z gminą 2. Aktywny udział w programie Odnowy Wsi 3. Samodzielna realizacja działań na rzecz odnowy miejscowości 4. Możliwość pozyskania funduszy 5. Wizja zagospodarowania brzegu jeziora Witka 	<ol style="list-style-type: none"> 1. Brak rozstrzygnięć planistycznych dla sołectwa 2. Zjawisko inercji społecznej

ANALIZA POTENCJAŁU ROZWOJU WSI



Tożsamość wsi i wartość życia wiejskiego (+)=

4	0
1	0

Wnioski: Obszar mocny, otoczenie obojętne

Zalecenia: należy wykorzystać mocne strony

Standard życia (warunki materialne) (-) =

5	0
10	0

Wnioski: Obszar słaby, otoczenie obojętne

Zalecenia: Należy wykorzystać mocne strony i wyklinać słabe

Jakość życia (warunki niematerialne i duchowe) (-)+

1	3
3	1

Wnioski: Obszar słaby, otoczenie mocne

Zalecenia: Należy wyeliminować słabe strony i wykorzystać szanse

Byt (warunki ekonomiczne) (=)=

0	1
0	1

Wnioski: Obszar obojętny, otoczenie obojętne

Zalecenia: należy wzmocnić obszar

WIZJA

Wizja hasłowa Zmieniająca się wieś zintegrowanych mieszkańców

Wizja opisowa

Wieś ma rozwiniętą infrastrukturę techniczną, drogową i społeczną. Do sołectwa napływają nowi mieszkańcy. Sołectwo Wilka ma dobrze zagospodarowaną przestrzeń publiczną i prywatną. Lokalna społeczność integruje się na wiejskich imprezach i spotkaniach, budując swoją tożsamość.

PROGRAM KRÓTKOTERMINOWY ROZWOJU WSI

na okres I – XII 2016 r.

Kluczowy problem	Odpowiedź	Propozycja projektu (nazwa)	Czy nas stać na realizację? (tak/nie)		Punkcja	Hierarchia
			Organizacyjnie	Finansowo		
Co nas najbardziej zintegruje?	Wspólna zabawa (festyn) i nauka	Organizacja majówki i warsztatów haftu krzyżakowego	T	T	4+4+3+3 +4+2+3	II
Na czy nam najbardziej zależy?	Na poprawie standardu życia	Budowa dróg dojazdowych	N	N	5+5+5+5 +5+5+5	I
Co nam najbardziej przeszkadza?	Poprawieniu estetyki i wizerunku wsi	Organizacja konkursu na najbardziej zadbaną posesję	T	T	3+3+2+1 +1+3+1	IV
Co najbardziej zmieni nasze życie?	Wspólne działania	Opracowanie i postawienie witaczy	T	T	1+1+1+2 +2+4+2	V
Co nam przyjdzie najłatwiej?	Organizacja imprez integracyjnych	Organizacja sylwestra i majówki	T	T	2+2+4+4 +3+1+4	II

PROGRAM DŁUGOTERMINOWY ROZWOJU WSI

Wizja:

I. Plan rozwoju			II. Program rozwoju	
1. Cele jakie musimy osiągnąć by urzeczywistnić wizję naszej wsi	2. Co nam pomoże osiągnąć cel?		3. Co nam może przeszkodzić?	
	Zasoby Czego użyjemy?	ATUTY Silne strony i Szanse Co wykorzystamy?	BARIERY Słabe strony Co wyeliminujemy? Zagrożenia Czego unikniemy?	Projekty, przedsięwzięcia jakie wykonamy?
A. TOŻSAMOŚĆ WSI I WARTOŚCI ŻYCIA WIEJSKIEGO				
1. Rozwój tożsamości sołectwa i budowanie relacji między mieszkańcami.	- Grupa Odnowy Wsi Fundusz sołecki,	<ul style="list-style-type: none"> • Położenie sołectwa w pobliżu granicy Czeskiej i Niemieckiej • Dobre uwarunkowania przyrodnicze • Liczna grupa odnowy wsi • Wielokulturowość mieszkańców 	Niska aktywność mieszkańców Nieintegrowana aktywność dwóch wsi w sołectwie Słaba i nierozpoznawalna tożsamość mieszkańców	<ol style="list-style-type: none"> 1. Udział w dożynkach gminnych 2. Organizacja biesiady na pożegnanie lata 3. Wykonanie drzewa z tabliczkami oznaczającymi pogodzenie mieszkańców p.n. „Skąd jesteśmy” 4. Organizacja konkursu na najbardziej zadbaną posesję 5. Organizacja kulinarnego spotkania z wielokulturowością 6. Organizacja wystawy rękodzielniczej „Robótki ręczne z Ksawerowa i Wilki” 7. Organizacja warsztatów haftu krzyżakowego 8. Postawienie tablicy upamiętniającej mieszkańca ukrywającego ludność żydowską w czasie wojny 9. Rozpoczęcie prowadzenia kroniki i spisanie historii o sołectwie 10. Odnalezienie informacji o celu postawienia krzyża 11. Opracowanie i postawienie witaczy 12. Wykonanie pocztówki
B. STANDARD ŻYCIA				

<p>1. Rozwój infrastruktury technicznej i społecznej</p>	<p>Grupa Odnowy Wsi Sołtys Rada sołecka Drogi Boisko Oświetlenie Jezioro</p>	<ul style="list-style-type: none"> • Współpraca z gminą • Aktywny udział w programie Odnowy Wsi • Samodzielna realizacja działań na rzecz odnowy miejscowości • Możliwość pozyskania funduszy 	<ul style="list-style-type: none"> • Brak dróg dojazdowych do wioski Wilka, Ksawerów • Brak wodociągów w wiosce Wilka • Brak doświetleń • Brak miejsc rozrywkowych • Brak chodników • Brak miejsc parkingowych • Brak zamkniętego miejsca spotkań • Boisko wymaga rekultywacji • Niska aktywność mieszkańców 	<ol style="list-style-type: none"> 1. Budowa dróg dojazdowych gminnych oraz PKS przystanek Wrociszów Górny – Ksawerów 2. Przebudowa drogi gminnej Wilka – Wrociszów Dolny 3. Przebudowa dróg wewnętrznych do Ksawerowa z Wilki 4. Budowa sieci wodociągowej we wsi Wilka 5. Doświetlenie sołectwa 6. Opracowanie koncepcji ulicznego sołectwa 7. Budowa świetlicy 8. Budowa boiska wielofunkcyjnego 9. Postawienie siłowni zewnętrznej 10. Doposażenie placu zabaw 11. Budowa chodników wzdłuż dróg gminnych 12. Rekultywacja boiska 13. Opracowanie planu zagospodarowania brzegu jeziora Witka
--	--	---	---	---

C. JAKOŚĆ ŻYCIA				
1. Poprawa jakości życia mieszkańców wsi sołectwa Wilka poprzez aktywne działanie i współuczestnictwo w życiu wsi.	Boisko Teren przy jeziorze Prace Pani Jadwigi Fundusz Sołecki	<ul style="list-style-type: none"> • Współpraca z gminą • Aktywny udział w programie Odnowy Wsi • Samodzielna realizacja działań na rzecz odnowy miejscowości • Możliwość pozyskania funduszy 	<ul style="list-style-type: none"> • Niska aktywność mieszkańców • Niezintegrowania aktywność dwóch wsi w sołectwie • Brak Komunikacji miejskiej • Brak rozstrzygnięć planistycznych dla sołectwa 	<ol style="list-style-type: none"> 1. Organizacja połączeń Komunikacji zbiorowej dla mieszkańców sołectwa 2. Organizacja ogniska na powitanie wiosny 3. Organizacja „Majówki” (festyn rodzinny) wraz z wystawą prac Pani Jadwigi. 4. Organizacja sylwestra 5. Cykliczna organizacja spotkań Grupy Odnowy Wsi i planowanie działań rozwoju sołectwa.

D. BYT				
1. Zwiększenie zainteresowania możliwością pozyskiwania funduszy	Grupa Odnowy Wsi Sołtys Rada sołecka	<ul style="list-style-type: none"> • Współpraca z gminą • Aktywny udział w programie Odnowy Wsi • Samodzielna realizacja działań na rzecz odnowy miejscowości • Możliwość pozyskania funduszy 	<ul style="list-style-type: none"> • Brak rozstrzygnięć planistycznych dla sołectwa • Zjawisko inercji społecznej 	<ol style="list-style-type: none"> 1. Wyszukanie dofinansowania do przydomowych oczyszczalni ścieków oraz do OZE. 2. Udział w szkoleniach 3. Korzystanie z doradztwa

DOKUMENTACJA FOTOGRAFICZNA



UCHWAŁA ZEBRANIA WIEJSKIEGO

Uzasadnienie

Gmina Sulików przystąpiła do Programu Odnowy Wsi Dolnośląskiej w 2009 roku. Odnowa Wsi jest największym i najdłużej działającym regionalnym programem aktywizacji społeczności lokalnych. Jest jednocześnie pierwszym programem, który na sołeckim poziomie zastosował metodę długoterminowego planowania strategicznego. Istotą programu jest pobudzenie społeczności sołeckiej i jej zaangażowanie w przedsięwzięcia dotyczące własnej wsi, co będzie skutkowało zwiększeniem roli sołectw oraz dekoncentracją gminnych zadań.

Sołectwa Bierna, Miedziana, Sulików, Radzimów Dolny, Radzimów Górny, Wrociszów Dolny, Mała Wieś Dolna oraz Wilka uczestniczyły w warsztatach z cyklu „Planowanie w procesie odnowy wsi” prowadzonych przez dwóch moderatorów działających z ramienia Urzędu Marszałkowskiego Województwa Dolnośląskiego. Ich celem była pomoc sołectwom przy opracowaniu sołeckich strategii rozwoju.

Sołeckie Strategie Rozwoju każdej wsi zawierają analizę zasobów przyrodniczych, kulturowych, obiektów i terenów, infrastruktury społecznej i technicznej, gospodarki, rolnictwa, środków finansowych i pozyskanych funduszy, kapitału społecznego, czyli wszelkich elementów materialnych i niematerialnych wsi związanych z ich obszarami. Zawierają również słabe i mocne strony, szanse i zagrożenia w ramach tzw. analizy SWOT. Ponadto mieszkańcy opracowali wizję hasłową swojej miejscowości poprzez opis poszczególnych celów mających poprawić ich wizerunek w krótko- i długoterminowym programie rozwoju. Opracowane dokumenty zatwierdzone zostały na zebraniach wiejskich i stanowią załączniki do niniejszej uchwały. Strategie zawierają programy rozwoju i zadania do realizacji, co zwiększa szansę na pozyskanie środków unijnych nie tylko przez gminę, ale również samodzielnie przez sołectwa.

Mając na uwadze powyższe przyjęcie przedmiotowej uchwały jest zasadne.

Przewodniczący Rady

Jan Solecki