

**ZARZĄDZENIE NR III.164.2020**  
**WÓJTA GMINY SULIKÓW**  
**z dnia 19 maja 2020 r.**

**w sprawie ogłoszenia wykazów nieruchomości przeznaczonych do  
wyzierżawienia.**

Na podstawie art. 30 ust. 2 pkt 3 ustawy z dnia 8 marca 1990 r. o samorządzie gminnym (t.j. Dz. U. z 2020 r. poz. 713) oraz art. 25 i art. 35 ust. 1 i 2 ustawy z dnia 21 sierpnia 1997 r. o gospodarce nieruchomościami (t.j. Dz. U. z 2020 r. poz. 65 z późn. zm.)

**zarządzam, co następuje:**

**§ 1.**

Przeznaczam do wydzierżawienia w trybie bezprzetargowym na czas oznaczony do trzech lat, nieruchomości z Gminnego Zasobu Nieruchomości Gminy Sulików, położone w obrębie ewidencyjnym (0011) Sulików, wymienione w wykazach stanowiących Załącznik Nr 1 i Załącznik Nr 2 do niniejszego zarządzenia.

**§ 2.**

Wykazy, o których mowa w § 1 podlegają wywieszeniu na tablicy ogłoszeń w siedzibie Urzędu Gminy Sulików przy ulicy Dworcowej Nr 5 na okres 21 dni, a ponadto informację o ich wywieszeniu podaje się do publicznej wiadomości przez ogłoszenie w prasie lokalnej.


**§ 3.**

Wykonanie zarządzenia powierza się Zastępcy Wójta Gminy Sulików.

**§ 4.**

Zarządzenie wchodzi w życie z dniem jego podpisania.

WÓJTA GMINY SULIKÓW

  
Robert Starzyński

**W Y K A Z**  
**nieruchomości stanowiącej własność Gminy Sulików przeznaczonej do**  
**wydzierżawienia.**

Na podstawie art. 35 ust. 1 i 2 ustawy z dnia 21 sierpnia 1997 r. o gospodarce nieruchomościami (t.j. Dz. U. z 2020 r. poz. 65 z późn. zm.) Wójt Gminy Sulików podaje do publicznej wiadomości, że została przeznaczona do wdzierżawienia następująca nieruchomość:

1. Oznaczenie geodezyjne:

- identyfikator działki: **022505\_2.0011.716/2**,
- obręb ewidencyjny (0011) Sulików,
- numer działki – **716/2**, AM-2,
- powierzchnia całkowita działki – 0,04 ha, powierzchnia przeznaczona do dzierżawy – 0,0341 ha.

2. Nr księgi wieczystej: JG1Z/00043327/2.

3. Opis nieruchomości: ogród przydomowy, grunt zabudowany garażem.

4. Przeznaczenie nieruchomości w miejscowym planie zagospodarowania przestrzennego - zgodnie z miejscowym planem zagospodarowania przestrzennego obrębu Sulików, nieruchomość położona jest na terenach oznaczonych symbolem: **17 MN, U, UR.**

5. Termin zagospodarowania nieruchomości – zgodnie z potrzebami dzierżawcy i terminami agrotechnicznymi.


6. Forma zbycia nieruchomości: dzierżawa nieruchomości w drodze bezprzetargowej na okres do 3 lat.

7. Wysokość opłat i terminy ich wnoszenia: czynsz dzierżawny zgodny z Zarządzeniem Nr II.173.2016 Wójta Gminy Sulików z dnia 20 kwietnia 2016 r. w sprawie ustalenia wysokości stawek czynszu za najem lub dzierżawę lokali użytkowych oraz gruntów stanowiących własność Gminy Sulików oraz Zarządzeniem Nr II.209.2016 Wójta Gminy Sulików z dnia 20 lipca 2016 r. o zmianie zarządzenia w sprawie ustalenia wysokości stawek czynszu za najem lub dzierżawę lokali użytkowych oraz gruntów stanowiących własność Gminy Sulików, płatny w terminach określonych w umowie.

8. Zasady aktualizacji opłat: zgodnie z Zarządzeniem Nr II.173.2016 Wójta Gminy Sulików z dnia 20 kwietnia 2016 r. w sprawie ustalenia wysokości stawek czynszu za najem lub dzierżawę lokali użytkowych oraz gruntów stanowiących własność Gminy Sulików.

9. Informacje o przeznaczeniu do wdzierżawienia – ogłoszenie w prasie o wywieszeniu wykazu nieruchomości przeznaczonych do wdzierżawienia oraz na tablicy ogłoszeń w siedzibie Urzędu Gminy Sulików, a także na tablicy ogłoszeń BIP Sulików: [www.bip.sulikow.pl](http://www.bip.sulikow.pl)., w zakładce Prawo lokalne - Zarządzenia.

WÓJT GMINY SULIKÓW


  
Robert Starzyński

**W Y K A Z**  
**nieruchomości stanowiącej własność Gminy Sulików przeznaczonej do**  
**wdzierżawienia.**

Na podstawie art. 35 ust. 1 i 2 ustawy z dnia 21 sierpnia 1997 r. o gospodarce nieruchomościami (t.j. Dz. U. z 2020 r. poz. 65 z późn. zm.) Wójt Gminy Sulików podaje do publicznej wiadomości, że została przeznaczona do wdzierżawienia następująca nieruchomość:

1. Oznaczenie geodezyjne:
  - identyfikator działki: **022505\_2.0011.419/3**,
  - obręb ewidencyjny (0011) Sulików,
  - numer działki – **419/3**, AM-2,
  - powierzchnia całkowita działki – 0,2106 ha, powierzchnia przeznaczona do dzierżawy – 0,0196 ha.
2. Nr księgi wieczystej: JG1Z/00015410/6.
3. Opis nieruchomości: ogród przydomowy, grunt zabudowany garażem.
4. Przeznaczenie nieruchomości w miejscowym planie zagospodarowania przestrzennego - zgodnie z miejscowym planem zagospodarowania przestrzennego obrębu Sulików, nieruchomość położona jest na terenach oznaczonych symbolem: **12 MN**.
5. Termin zagospodarowania nieruchomości – zgodnie z potrzebami dzierżawcy i terminami agrotechnicznymi.
6. Forma zbycia nieruchomości: dzierżawa działki w drodze bezprzetargowej na okres do 3 lat.
7. Wysokość opłat i terminy ich wnoszenia: czynsz dzierżawny zgodny z *Zarządzeniem Nr II.173.2016 Wójta Gminy Sulików z dnia 20 kwietnia 2016r. w sprawie ustalenia wysokości stawek czynszu za najem lub dzierżawę lokali użytkowych oraz gruntów stanowiących własność Gminy Sulików* oraz *Zarządzeniem Nr II.209.2016 Wójta Gminy Sulików z dnia 20 lipca 2016 r. o zmianie zarządzenia w sprawie ustalenia wysokości stawek czynszu za najem lub dzierżawę lokali użytkowych oraz gruntów stanowiących własność Gminy Sulików*, płatny w terminach określonych w umowie.
8. Zasady aktualizacji opłat: zgodnie z *Zarządzeniem Nr II.173.2016 Wójta Gminy Sulików z dnia 20 kwietnia 2016 r. w sprawie ustalenia wysokości stawek czynszu za najem lub dzierżawę lokali użytkowych oraz gruntów stanowiących własność Gminy Sulików*.
9. Informacje o przeznaczeniu do wdzierżawienia – ogłoszenie w prasie o wywieszeniu wykazu nieruchomości przeznaczonych do wdzierżawienia oraz na tablicy ogłoszeń w siedzibie Urzędu Gminy Sulików, a także na tablicy ogłoszeń BIP Sulików: [www.bip.sulikow.pl](http://www.bip.sulikow.pl), w zakładce Prawo lokalne - Zarządzenia.

WÓJT GMINY SULIKÓW

  
Robert Starzyński